



Приложение № 2
к распоряжению Министерства
имущественных отношений
и архитектуры Ульяновской
области от _____ № _____

ООО «СТАТУС»

ИНН 6452128335 КПП 645201001 ОГРН 1176451013881
Адрес: 410012, г.Саратов, пр.им.Кирова, д.8, тел. 8-8452-46-25-06

СРО «Ассоциация архитекторов и проектировщиков Поволжья»
регистрационный номер СРО-П-197-21022018

**Ассоциация «Саморегулируемая организация некоммерческое партнерство
инженеров-изыскателей «ГЕОБАЛТ» (Ассоциация СРО «ГЕОБАЛТ»)**
регистрационный номер ВРГБ-6452128335/01

**Заказчик: Управление архитектуры и градостроительства администрации
города Ульяновска**

**Проект внесения изменений в проект планировки территории Ленинского района му-
ниципального образования «город Ульяновск» (за исключением территории центральной час-
ти г. Ульяновска, площадью 1500 га) и проекта межевания, применительно к территории зе-
мельного участка с кадастровым номером 73:19:070901:351, ориентировочной площадью 65,48
га., расположенного по адресу: г. Ульяновск, Ленинский район, в 1970 метрах северо-западнее
кольца по Московскому шоссе вдоль трассы А-151 в направлении Цивильск.**

**Проект межевания территории
(Основная часть) ТОМ 3**

Директор ООО «Статус»

А.И.Нарыкин

ГИП

С.А. Слободсков

Геодезист

К.А.Кузьмин



Взам. Инв. №	Подпись и дата	Заказчик: Управление архитектуры и градостроительства администрации города Ульяновска						
		Изм.	Колуч.	Лист	№док	Дата		
Инв. № подл.		Директор	Нарыкин А.И.		Проект внесения изменений в проект планировки территории Ленинского района муниципального образования «город Ульяновск» (за исключением территории центральной части г. Ульяновска, площадью 1500 га) и проекта межевания, применительно к территории земельного участка с кадастровым номером 73:19:070901:351, ориентировочной площадью 65,48 га., расположенного по адресу: г. Ульяновск, Ленинский район, в 1970 метрах северо-западнее кольца по Московскому шоссе вдоль трассы А-151 в направлении Цивильск.	Стадия	Лист	Листов
		Кад. инженер	Слободсков С.А.			ПМТ	2	116
						ООО «СТАТУС»		

Состав проекта

№ п/п	Наименование	Масштаб	Стр.
Текстовые материалы			
1	Общая часть	-	
2.	Перечень и сведения о площади образуемых земельных участков, в том числе возможные способы их образования.	-	
3	Цель разработки проекта межевания.	-	
4	Планировочное обоснование местоположения границ земельных участков.		
5	Перечень и сведения о площади образуемых земельных участков, которые будут отнесены к территориям общего пользования или имуществу общего пользования, в том числе в отношении которых предполагаются резервирование и (или) изъятие для государственных или муниципальных нужд.		
6	Целевое назначение лесов, вид (виды) разрешенного использования лесного участка, количественные и качественные характеристики лесного участка, сведения о нахождении лесного участка в границах особо защитных участков лесов (в случае, если подготовка проекта межевания территории осуществляется в целях определения местоположения границ, образуемых и (или) изменяемых лесных участков).		
7	Сведения о границах территории, в отношении которой утвержден проект межевания, содержащие перечень координат характерных точек этих границ в системе координат, используемой для ведения Единого государственного реестра недвижимости.		
8	Экспликация образуемых и существующих земельных участков в рамках этапов проекта.	-	
	"Таблицы координат образуемых земельных участков"		
Графические материалы			
1	Чертеж межевания территории с границами образуемых, существующих и изменяемых земельных участков.	1:2000	-

Взам. инв. №	
Подпись и дата	
Инв. № подл.	

						Заказчик: Управление архитектуры и градостроительства администрации города Ульяновска	Лист
							3
Изм.	Колуч.	Лист	№док	Подп.	Дата		

1. Общая часть

Выполнение работ по разработке документации проекта внесения изменений в проект планировки территории Ленинского района муниципального образования «город Ульяновск» (за исключением территории центральной части г. Ульяновска, площадью 1500 га) и проекта межевания, применительно к территории земельного участка с кадастровым номером 73:19:070901:351, ориентировочной площадью 65,48 га., расположенного по адресу:

г. Ульяновск, Ленинский район, в 1970 метрах северо-западнее кольца по Московскому шоссе вдоль трассы А-151 в направлении Цивильск.:

Проект документации выполнить в соответствии с требованиями законодательства Российской Федерации, включая:

- Градостроительный кодекс Российской Федерации;
- Земельный кодекс Российской Федерации;
- «СП 42.13330.2016 Свод правил. Градостроительство. Планировка и застройка городских и сельских поселений. Актуализированная редакция СНиП 2.07.01-89*»;
- Постановление администрации города Ульяновска от 17.02.2016 № 591 «Об утверждении положения о порядке разработки документации по планировке территории в муниципальном образовании «город Ульяновск»;
- Генеральный план города Ульяновска, утвержденный Решением Ульяновской Городской Думы от 27.06.2007 № 83.
- Правила землепользования и застройки муниципального образования «город Ульяновск», утвержденные постановлением администрации г. Ульяновска от 10.08.2021 № 1166 (ред. от 29.12.2022).
- Постановление Правительства РФ от 31.03.2017 № 402 «Об утверждении правил выполнения инженерных изысканий, необходимых для подготовки документации по планировке территории, перечня видов инженерных изысканий, необходимых для подготовки документации по планировке территории, и о внесении изменений в постановление Правительства Российской Федерации от 19.01.2006 № 20»;

2 Перечень и сведения о площади образуемых земельных участков, в том числе возможные способы их образования.

Территория, рассматриваемая в настоящем проекте межевания, определена муниципальным контрактом 36/22 от 08.10.2022г, относится к категории земель населенных пунктов и представляет собой элемент планировочной структуры.

Согласно пункту 4 статьи 1 Градостроительного кодекса Российской Федерации зоны с особыми условиями использования территорий – это охранные, санитарно-защитные зоны, зоны охраны объектов культурного наследия (памятников истории и культуры) народов Российской Федерации (далее - объекты культурного наследия), водоохранные зоны, зоны затопления, подтопления, зоны санитарной охраны источников питьевого и хозяйственно-бытового водоснабжения, зоны охраняемых объектов, иные зоны, устанавливаемые в соответствии с законодательством Российской Федерации.

При подготовке документации по планировке территории, до установления границ зон с особыми условиями использования территории, учитываются размеры этих зон и ограничения по использованию территории в границах таких зон, которые устанавливаются в соответствии с законодательством Российской Федерации.

На территории межевания не выявлены объекты культурного наследия.

В соответствии с кадастровым делением территории, рассматриваемая в настоящем проекте территория, расположена в пределах земельного участка с кадастровым номером 73:19:070901:351, в территориальной зоне Ж1 - зона застройки индивидуальными жилыми домами

3 Цель разработки проекта межевания

Выполнение работ по разработке документации проекта внесения изменений в проект планировки территории Ленинского района муниципального образования «город Ульяновск» (за исключением территории центральной части г. Ульяновска, площадью 1500 га) и проекта межевания, примени-

Взам. инв. №	Подпись и дата	Инв. № подл.							Лист
			Заказчик: Управление архитектуры и градостроительства администрации города Ульяновска						4
Изм.	Колуч.	Лист	№ док	Подп.	Дата				

тельно к территории земельного участка с кадастровым номером 73:19:070901:351, ориентировочной площадью 65,48 га., расположенного по адресу:
г. Ульяновск, Ленинский район, в 1970 метрах северо-западнее кольца по Московскому шоссе вдоль трассы А-151 в направлении Цивильск.:

Подготовка проекта межевания территории осуществляется для определения местоположения границ образуемых и изменяемых земельных участков.

В процессе подготовки проекта межевания территории определение местоположения границ, образуемых земельных участков осуществляется в соответствии с градостроительными регламентами и нормами отвода земельных участков для конкретных видов деятельности, установленными в соответствии с федеральными законами и техническими регламентами.

На чертеже межевания территории показаны:

красные линии существующие;

красные линии проектируемые;

красные линии отменяемые;

4) границы вновь сформированных земельных участков;

Основная цель настоящего проекта – Определение- площади образуемых и изменяемых земельных участков и их частей;

- Образование земельных участков, которые после образования будут относиться к территориям общего пользования или имуществу общего пользования;

- Определение вида разрешенного использования образуемых земельных участков в соответствии с проектом планировки территории.

4 Планировочное обоснование местоположения границ земельных участков.

В рамках проекта указанные утвержденные красные линии в данном квартале соответствуют РДС 30-201-98 «Инструкцией о порядке проектирования и установления красных линий в городах и других поселениях Российской Федерации».

В соответствии с разрабатываемыми материалами проекта планировки территории (Основная часть Том 1) проектируемые, отменяемые, существующие красные линии вошли в состав графической части проекта с указанием поворотных точек и каталогами координат.

Согласно пункту 3 части 5 статьи 43 Градостроительного кодекса Российской Федерации в проекте межевания территории помимо иных сведений должен быть указан вид разрешенного использования образуемых земельных участков в соответствии с проектом планировки территории в случаях, предусмотренных Градостроительным кодексом Российской Федерации.

В соответствии с пунктом 4 части 3 статьи 11.3 Земельного кодекса Российской Федерации исключительно в соответствии с утвержденным проектом межевания территории осуществляется образование земельных участков в границах элемента планировочной структуры, с целью размещения проектируемых планировочных элементов территории.

В настоящем проекте внесения изменений в проект планировки территории Ленинского района муниципального образования «город Ульяновск» (за исключением территории центральной части г. Ульяновска, площадью 1500 га) и проекта межевания, применительно к территории земельного участка с кадастровым номером 73:19:070901:351, ориентировочной площадью 65,48 га., расположенного по адресу:

г. Ульяновск, Ленинский район, в 1970 метрах северо-западнее кольца по Московскому шоссе вдоль трассы А-151 в направлении Цивильск, к образуемым земельным участкам относятся:

- 1) земельные участки, в границах элемента планировочной структуры
- 2) земельные участки под размещение проектируемых объектов капитального строительства.

В соответствии Земельным кодексом Российской Федерации земельный участок является изменяемым в следующих случаях:

земельный участок, находящийся в государственной или муниципальной собственности, раздел которого осуществлен с целью образования одного или нескольких земельных участков (зе-

Взам. инв. №	
Подпись и дата	
Инв. № подл.	

						Заказчик: Управление архитектуры и градостроительства администрации города Ульяновска	Лист
Изм.	Колуч.	Лист	№док	Подп.	Дата		5

мельный участок, раздел которого осуществлен, сохраняется в измененных границах) – часть 6 статьи 11.4 Земельного кодекса Российской Федерации;

В соответствии со статьей 11.9 Земельного кодекса Российской Федерации при образовании земельных участков в проекте межевания территории учитывались следующие требования:

- не допускается образование земельных участков, если их образование приводит к невозможности разрешенного использования расположенных на таких земельных участках объектов недвижимости;

- не допускается раздел, перераспределение или выдел земельных участков, если сохраняемые в отношении образуемых земельных участков обременения (ограничения) не позволяют использовать указанные земельные участки в соответствии с разрешенным использованием;

- образование земельных участков не должно приводить к вклиниванию, вкрапливанию, изломанности границ, чересполосице, невозможности размещения объектов недвижимости и другим препятствующим рациональному использованию и охране земель недостаткам, а также нарушать требования, установленные Земельным кодексом Российской Федерации, другими федеральными законами.

С целью соблюдения указанных требований разработчики внесения изменений в проект планировки территории Ленинского района муниципального образования «город Ульяновск» (за исключением территории центральной части г. Ульяновска, площадью 1500 га) и проекта межевания, применительно к территории земельного участка с кадастровым номером 73:19:070901:351, ориентировочной площадью 65,48 га., расположенного по адресу:

г. Ульяновск, Ленинский район, в 1970 метрах северо-западнее кольца по Московскому шоссе вдоль трассы А-151 в направлении Цивильск, исходили из необходимости образования земельных участков на всей территории проектирования.

На данной территории ранее был сформирован и поставлен на государственный кадастровый учет 1(один) земельный участок с кадастровым номером 73:19:070901:351

Проектом предлагается образовать одним этапом 442 земельных участков.

Проектом предлагается основным этапом разделить земельный участок с сохранением исходного в изменённых границах с кадастровым номером 73:19:070901:351 по адресу: г. Ульяновск, Ленинский район, в 1970 метрах северо-западнее кольца по Московскому шоссе вдоль трассы А-151 в направлении Цивильск с целью формирования земельных участков согласно проектному размещению. Разрешенное использование земельного участка: Производственные объекты, базы.. На измененном земельном участке отсутствуют объекты капитального строительства.

Проектом предполагается образовать земельные участки ЗУ351(1)-ЗУ351(432) путем раздела с сохранением исходного земельного участка 73:19:070901:351 в измененных границах. С разрешенным использованием : Для индивидуального жилищного строительства максимальная площадь земельного участка не устанавливается, минимальная 300 кв.м. Для размещения индивидуальной жилой застройки, образуемые земельные участки свободны от объектов капитального строительства. Доступ к образованным земельным участкам будет осуществляться с земель общего пользования, путем образования земельного участка в рамках проекта :ЗУ351(442).

Образовать земельные участки ЗУ351(433)-ЗУ351(435) путем раздела с сохранением исходного земельного участка 73:19:070901:351 в измененных границах. С разрешенным использованием: Земельные участки (территории) общего пользования (проектируемый сквер) значение параметра минимальной площади земельных участков не применяется к видам разрешённого использования земельных участков «коммунальное обслуживание», «земельные участки (территории) общего пользования», размещению «защитных сооружений (объекты и сооружения инженерной защиты)»;максимальная площадь земельного участка не устанавливается.

Для размещения зеленых насаждений, образуемые земельные участки свободны от объектов капитального строительства. Доступ к образованным земельным участкам будет осуществляться с земель общего пользования, путем образования земельного участка в рамках проекта :ЗУ351(442). Образовать земельный участок ЗУ351(436) путем раздела с сохранением исходного земельного участка 73:19:070901:351 в измененных границах. С разрешенным использованием: Основной

Взам. инв. №	Подпись и дата	Инв. № подл.							Лист
			Заказчик: Управление архитектуры и градостроительства администрации города Ульяновска						6
Изм.	Колуч.	Лист	№ док	Подп.	Дата				



вид разрешенного использования –Здравоохранение Дополнительный вид условно разрешенного использования Спорт, Развлечения, Банковская и страховая деятельность, Социальное обслуживание, Бытовое обслуживание, Предпринимательство (территория размещения комплексного социального обслуживания населения) максимальная площадь земельного участка не устанавливается. Для размещения многофункционального центра и прилегающей территории, образуемый земельный участок свободен от объектов капитального строительства. Доступ к образованному земельному участку будет осуществляется с земель общего пользования, путем образования земельного участка в рамках проекта :ЗУ351(442).

Образовать земельный участок ЗУ351(437) путем раздела с сохранением исходного земельного участка 73:19:070901:351 в измененных границах. С разрешенным использованием: Дошкольное, начальное и среднее общее образование (детский сад) максимальная площадь земельного участка не устанавливается Для размещения здания детского сада и прилегающей территории, образуемый земельный участок свободен от объектов капитального строительства. Доступ к образованному земельному участку будет осуществляется с земель общего пользования, путем образования земельного участка в рамках проекта :ЗУ351(442).

Образовать земельный участок ЗУ351(438) путем раздела с сохранением исходного земельного участка 73:19:070901:351 в измененных границах. С разрешенным использованием Дошкольное, начальное и среднее общее образование (средняя общеобразовательная школа) максимальная площадь земельного участка не устанавливается. Для размещения здания школы и прилегающей территории, образуемый земельный участок свободен от объектов капитального строительства. Доступ к образованному земельному участку будет осуществляется с земель общего пользования, путем образования земельного участка в рамках проекта :ЗУ351(442).

Образовать земельный участок ЗУ351(439) путем раздела с сохранением исходного земельного участка 73:19:070901:351 в измененных границах. С разрешенным использованием С разрешенным использованием: Основной вид разрешенного использования –Здравоохранение Дополнительный вид условно разрешенного использования Спорт максимальная площадь земельного участка не устанавливается. Для размещения спортивных сооружений и прилегающей территории, образуемый земельный участок свободен от объектов капитального строительства. Доступ к образованному земельному участку будет осуществляется с земель общего пользования, путем образования земельного участка в рамках проекта :ЗУ351(442).

Образовать земельный участок ЗУ351(440) путем раздела с сохранением исходного земельного участка 73:19:070901:351 в измененных границах. С разрешенным использованием : Коммунальное обслуживание (проектируемая под размещение трансформаторной подстанции)значение параметра минимальной площади земельных участков не применяется к видам разрешённого использования земельных участков «коммунальное обслуживание», «земельные участки (территории) общего пользования», размещению «защитных сооружений (объекты и сооружения инженерной защиты)»;максимальная площадь земельного участка не устанавливается.Для размещения трансформаторной подстанции и прилегающей территории (ограждения) , образуемый земельный участок свободен от объектов капитального строительства. Доступ к образованному земельному участку будет осуществляется с земель общего пользования, путем образования земельного участка в рамках проекта :ЗУ351(442).

Образовать земельный участок ЗУ351(441) путем раздела с сохранением исходного земельного участка 73:19:070901:351 в измененных границах. С разрешенным использованием : Коммунальное обслуживание (проектируемая под размещение трансформаторной подстанции)значение параметра минимальной площади земельных участков не применяется к видам разрешённого использования земельных участков «коммунальное обслуживание», «земельные участки (территории) общего пользования», размещению «защитных сооружений (объекты и сооружения инженерной защиты)»;максимальная площадь земельного участка не устанавливается. Для размещения газораспределительной подстанции и прилегающей территории (ограждения) , образуемый земельный участок свободен от объектов капитального строительства. Доступ к образованному земельному участку будет осуществляется с земель общего пользования, путем образования

Взам. инв. №							Лист
Подпись и дата							Лист
Инв.№ подл.							Лист
Изм.	Колуч.	Лист	№док	Подп.	Дата	Заказчик: Управление архитектуры и градостроительства администрации города Ульяновска	7

земельного участка в рамках проекта :ЗУ351(442).

В результате раздела земельного участка с сохранением исходного в изменённых границах с кадастровым номером 73:19:070901:351 остается 2 контура с разрешенным использованием исходного участка 73:19:070901:351(1), 351(2), Производственные объекты, базы.

Координаты характерных точек территории, в отношении которой утверждается проект межевания

Имя точки	X, м	Y, м
контур 1 (площадь 777 232 кв.м.)		
1	506250,98	2247326,7
2	506283,97	2247431,35
3	506555,94	2248307,36
4	505909,11	2248598,59
5	505790,46	2248384,46
6	505725,99	2247676,71
7	505702,38	2247417,89
8	506016,79	2247263,39
9	506048,46	2247252,91
10	506078,04	2247250,13
11	506107,37	2247251,19
12	506137,63	2247256,53
13	506168,23	2247267,15
14	506194,98	2247280,29
15	506221,92	2247299,29
1	506250,98	2247326,7

5 Перечень и сведения о площади образуемых земельных участков, которые будут отнесены к территориям общего пользования или имуществу общего пользования, в том числе в отношении которых предполагаются резервирование и (или) изъятие для государственных или муниципальных нужд.

К территории общего пользования будут относиться земельные участки: :ЗУ351(442) площадью 212232 кв.м) под размещение дорожно-уличной сети, :ЗУ 351(433) площадью 4783 кв.м, :ЗУ 351(434) площадью 16447 кв.м, :ЗУ 351(435) площадью 8856 кв.м,- для размещения зеленых насаждений

6 Целевое назначение лесов, вид (виды) разрешенного использования лесного участка, количественные и качественные характеристики лесного участка, сведения о нахождении лесного участка в границах особо защитных участков лесов (в случае, если подготовка проекта межевания территории осуществляется в целях определения местоположения границ, образуемых и (или) изменяемых лесных участков).

Подготовка внесения изменений в проект планировки территории Ленинского района муниципального образования «город Ульяновск» (за исключением территории центральной части г. Ульяновска, площадью 1500 га) и проекта межевания, применительно к территории земельного участка с кадастровым номером 73:19:070901:351, ориентировочной площадью 65,48 га., расположенного по адресу: г. Ульяновск, Ленинский район, в 1970 метрах северо-западнее кольца по Московскому шоссе вдоль трассы А-151 в направлении Цивильск, не проводится в связи с отсутствием данных участков на территории проектирования.

7 Сведения о границах территории, в отношении которой утвержден проект межевания, содержащие перечень координат характерных точек этих границ в системе координат, используемой для ведения Единого государственного реестра недвижимости.

Утвержденные проекты межевания территории в границах разработки данного проекта межевания территории отсутствуют.

Взам. инв. №	
Подпись и дата	
Инв. № подл.	

						Заказчик: Управление архитектуры и градостроительства администрации города Ульяновска	Лист
Изм.	Колуч.	Лист	№ док	Подп.	Дата		8

**8 Экспликация образуемых земельных участков
в рамках этапа проекта.**

п/п	Условный (Кадастровый) номер земельного участка в соответствии с Чертежом межевания территории	Вид разрешенного использования	Способ образования	Площадь ЗУ, м2
1	2	3	4	5
1.	::ЗУ 351(1)	Для индивидуального жилищного строительства максимальная площадь земельного участка не устанавливается, минимальная 300 кв.м.	земельный участок образуется путем раздела земельного участка 73:19:070901:351 с сохранение исходного в изменённых границах, доступ к земельному участку будет осуществляться через образованный в рамках проекта земельного участка общего пользования ::ЗУ 351(442), доступ к земельному участку будет осуществляться через образованный в рамках проекта земельного участка общего пользования ::ЗУ 351(442) (Улично-дорожная сеть)	986
2.	::ЗУ 351(2)	Для индивидуального жилищного строительства максимальная площадь земельного участка не устанавливается, минимальная 300 кв.м.	земельный участок образуется путем раздела земельного участка 73:19:070901:351 с сохранение исходного в изменённых границах, доступ к земельному участку будет осуществляться через образованный в рамках проекта земельного участка общего пользования ::ЗУ 351(442)	995
3.	::ЗУ 351(3)	Для индивидуального жилищного строительства максимальная площадь земельного участка не устанавливается, минимальная 300 кв.м.	земельный участок образуется путем раздела земельного участка 73:19:070901:351 с сохранение исходного в изменённых границах, доступ к земельному участку будет осуществляться через образованный в рамках проекта земельного участка общего пользования ::ЗУ 351(442)	996
4.	::ЗУ 351(4)	Для индивидуального жилищного строительства максимальная площадь земельного участка не устанавливается, минимальная 300 кв.м.	земельный участок образуется путем раздела земельного участка 73:19:070901:351 с сохранение исходного в изменённых границах, доступ к земельному участку будет осуществляться через образованный в рамках проекта земельного участка общего пользования ::ЗУ 351(442)	1 003

Интв.№ подл.	Подпись и дата	Взам. инв. №

Изм.	Колуч.	Лист	№доку	Подп.	Дата	Заказчик: Управление архитектуры и градостроительства администрации города Ульяновска	Лист
							9

5.	::ЗУ 351(5)	Для индивидуального жилищного строительства максимальная площадь земельного участка не устанавливается, минимальная 300 кв.м.	земельный участок образуется путем раздела земельного участка 73:19:070901:351 с сохранение исходного в изменённых границах, доступ к земельному участку будет осуществляться через образованный в рамках проекта земельного участка общего пользования ::ЗУ 351(442)	1 005
6.	::ЗУ 351(6)	Для индивидуального жилищного строительства максимальная площадь земельного участка не устанавливается, минимальная 300 кв.м.	земельный участок образуется путем раздела земельного участка 73:19:070901:351 с сохранение исходного в изменённых границах, доступ к земельному участку будет осуществляться через образованный в рамках проекта земельного участка общего пользования ::ЗУ 351(442)	1 011
7.	::ЗУ 351(7)	Для индивидуального жилищного строительства максимальная площадь земельного участка не устанавливается, минимальная 300 кв.м.	земельный участок образуется путем раздела земельного участка 73:19:070901:351 с сохранение исходного в изменённых границах, доступ к земельному участку будет осуществляться через образованный в рамках проекта земельного участка общего пользования ::ЗУ 351(442)	1 015
8.	::ЗУ 351(8)	Для индивидуального жилищного строительства максимальная площадь земельного участка не устанавливается, минимальная 300 кв.м.	земельный участок образуется путем раздела земельного участка 73:19:070901:351 с сохранение исходного в изменённых границах, доступ к земельному участку будет осуществляться через образованный в рамках проекта земельного участка общего пользования ::ЗУ 351(442)	1 018
9.	::ЗУ 351(9)	Для индивидуального жилищного строительства максимальная площадь земельного участка не устанавливается, минимальная 300 кв.м.	земельный участок образуется путем раздела земельного участка 73:19:070901:351 с сохранение исходного в изменённых границах, доступ к земельному участку будет осуществляться через образованный в рамках проекта земельного участка общего пользования ::ЗУ 351(442)	1 024
10.	::ЗУ 351(10)	Для индивидуального жилищного строительства максимальная площадь земельного участка не устанавливается, минимальная 300 кв.м.	земельный участок образуется путем раздела земельного участка 73:19:070901:351 с сохранение исходного в изменённых границах, доступ к земельному участку будет осуществляться через образованный в рамках проекта земельного участка общего пользования ::ЗУ 351(442)	1 026

Индв.№ подл.	Подпись и дата	Взам. инв. №

						Заказчик: Управление архитектуры и градостроительства администрации города Ульяновска	Лист
							10
Изм.	Колуч.	Лист	№док	Подп.	Дата		

11.	::ЗУ 351(11)	Для индивидуального жилищного строительства максимальная площадь земельного участка не устанавливается, минимальная 300 кв.м.	земельный участок образуется путем раздела земельного участка 73:19:070901:351 с сохранение исходного в изменённых границах, доступ к земельному участку будет осуществляться через образованный в рамках проекта земельного участка общего пользования ::ЗУ 351(442)	1 034
12.	::ЗУ 351(12)	Для индивидуального жилищного строительства максимальная площадь земельного участка не устанавливается, минимальная 300 кв.м.	земельный участок образуется путем раздела земельного участка 73:19:070901:351 с сохранение исходного в изменённых границах, доступ к земельному участку будет осуществляться через образованный в рамках проекта земельного участка общего пользования ::ЗУ 351(442)	1 034
13.	::ЗУ 351(13)	Для индивидуального жилищного строительства максимальная площадь земельного участка не устанавливается, минимальная 300 кв.м.	земельный участок образуется путем раздела земельного участка 73:19:070901:351 с сохранение исходного в изменённых границах, доступ к земельному участку будет осуществляться через образованный в рамках проекта земельного участка общего пользования ::ЗУ 351(442)	1 044
14.	::ЗУ 351(14)	Для индивидуального жилищного строительства максимальная площадь земельного участка не устанавливается, минимальная 300 кв.м.	земельный участок образуется путем раздела земельного участка 73:19:070901:351 с сохранение исходного в изменённых границах, доступ к земельному участку будет осуществляться через образованный в рамках проекта земельного участка общего пользования ::ЗУ 351(442)	1 042
15.	::ЗУ 351(15)	Для индивидуального жилищного строительства максимальная площадь земельного участка не устанавливается, минимальная 300 кв.м.	земельный участок образуется путем раздела земельного участка 73:19:070901:351 с сохранение исходного в изменённых границах, доступ к земельному участку будет осуществляться через образованный в рамках проекта земельного участка общего пользования ::ЗУ 351(442)	1 053
16.	::ЗУ 351(16)	Для индивидуального жилищного строительства максимальная площадь земельного участка не устанавливается, минимальная 300 кв.м.	земельный участок образуется путем раздела земельного участка 73:19:070901:351 с сохранение исходного в изменённых границах, доступ к земельному участку будет осуществляться через образованный в рамках проекта земельного участка общего пользования ::ЗУ 351(442)	1 049

Интв.№ подл.	Подпись и дата	Взам. инв. №

Изм.	Колуч.	Лист	№док	Подп.	Дата

Заказчик: Управление архитектуры и градостроительства администрации города Ульяновска

17.	::ЗУ 351(17)	Для индивидуального жилищного строительства максимальная площадь земельного участка не устанавливается, минимальная 300 кв.м.	земельный участок образуется путем раздела земельного участка 73:19:070901:351 с сохранение исходного в изменённых границах, доступ к земельному участку будет осуществляться через образованный в рамках проекта земельного участка общего пользования ::ЗУ 351(442)	1 063
18.	::ЗУ 351(18)	Для индивидуального жилищного строительства максимальная площадь земельного участка не устанавливается, минимальная 300 кв.м.	земельный участок образуется путем раздела земельного участка 73:19:070901:351 с сохранение исходного в изменённых границах, доступ к земельному участку будет осуществляться через образованный в рамках проекта земельного участка общего пользования ::ЗУ 351(442)	1 057
19.	::ЗУ 351(19)	Для индивидуального жилищного строительства максимальная площадь земельного участка не устанавливается, минимальная 300 кв.м.	земельный участок образуется путем раздела земельного участка 73:19:070901:351 с сохранение исходного в изменённых границах, доступ к земельному участку будет осуществляться через образованный в рамках проекта земельного участка общего пользования ::ЗУ 351(442)	1 073
20.	::ЗУ 351(20)	Для индивидуального жилищного строительства максимальная площадь земельного участка не устанавливается, минимальная 300 кв.м.	земельный участок образуется путем раздела земельного участка 73:19:070901:351 с сохранение исходного в изменённых границах, доступ к земельному участку будет осуществляться через образованный в рамках проекта земельного участка общего пользования ::ЗУ 351(442)	1 065
21.	::ЗУ 351(21)	Для индивидуального жилищного строительства максимальная площадь земельного участка не устанавливается, минимальная 300 кв.м.	земельный участок образуется путем раздела земельного участка 73:19:070901:351 с сохранение исходного в изменённых границах, доступ к земельному участку будет осуществляться через образованный в рамках проекта земельного участка общего пользования ::ЗУ 351(442)	1 082
22.	::ЗУ 351(22)	Для индивидуального жилищного строительства максимальная площадь земельного участка не устанавливается, минимальная 300 кв.м.	земельный участок образуется путем раздела земельного участка 73:19:070901:351 с сохранение исходного в изменённых границах, доступ к земельному участку будет осуществляться через образованный в рамках проекта земельного участка общего пользования ::ЗУ 351(442)	1 073

Интв.№ подл.	Подпись и дата	Взам. инв. №

Изм.	Колуч.	Лист	№док	Подп.	Дата	Заказчик: Управление архитектуры и градостроительства администрации города Ульяновска	Лист
							12

23.	::ЗУ 351(23)	Для индивидуального жилищного строительства максимальная площадь земельного участка не устанавливается, минимальная 300 кв.м.	земельный участок образуется путем раздела земельного участка 73:19:070901:351 с сохранение исходного в изменённых границах, доступ к земельному участку будет осуществляться через образованный в рамках проекта земельного участка общего пользования ::ЗУ 351(442)	1 092
24.	::ЗУ 351(24)	Для индивидуального жилищного строительства максимальная площадь земельного участка не устанавливается, минимальная 300 кв.м.	земельный участок образуется путем раздела земельного участка 73:19:070901:351 с сохранение исходного в изменённых границах, доступ к земельному участку будет осуществляться через образованный в рамках проекта земельного участка общего пользования ::ЗУ 351(442)	1 080
25.	::ЗУ 351(25)	Для индивидуального жилищного строительства максимальная площадь земельного участка не устанавливается, минимальная 300 кв.м.	земельный участок образуется путем раздела земельного участка 73:19:070901:351 с сохранение исходного в изменённых границах, доступ к земельному участку будет осуществляться через образованный в рамках проекта земельного участка общего пользования ::ЗУ 351(442)	1 102
26.	::ЗУ 351(26)	Для индивидуального жилищного строительства максимальная площадь земельного участка не устанавливается, минимальная 300 кв.м.	земельный участок образуется путем раздела земельного участка 73:19:070901:351 с сохранение исходного в изменённых границах, доступ к земельному участку будет осуществляться через образованный в рамках проекта земельного участка общего пользования ::ЗУ 351(442)	1 088
27.	::ЗУ 351(27)	Для индивидуального жилищного строительства максимальная площадь земельного участка не устанавливается, минимальная 300 кв.м.	земельный участок образуется путем раздела земельного участка 73:19:070901:351 с сохранение исходного в изменённых границах, доступ к земельному участку будет осуществляться через образованный в рамках проекта земельного участка общего пользования ::ЗУ 351(442)	1 111
28.	::ЗУ 351(28)	Для индивидуального жилищного строительства максимальная площадь земельного участка не устанавливается, минимальная 300 кв.м.	земельный участок образуется путем раздела земельного участка 73:19:070901:351 с сохранение исходного в изменённых границах, доступ к земельному участку будет осуществляться через образованный в рамках проекта земельного участка общего пользования ::ЗУ 351(442)	1 104

Интв.№ подл.	Подпись и дата	Взам. инв. №

Изм.	Колуч.	Лист	№док	Подп.	Дата	Заказчик: Управление архитектуры и градостроительства администрации города Ульяновска	Лист
							13

29.	::ЗУ 351(29)	Для индивидуального жилищного строительства максимальная площадь земельного участка не устанавливается, минимальная 300 кв.м.	земельный участок образуется путем раздела земельного участка 73:19:070901:351 с сохранение исходного в изменённых границах, доступ к земельному участку будет осуществляться через образованный в рамках проекта земельного участка общего пользования ::ЗУ 351(442)	1 130
30.	::ЗУ 351(30)	Для индивидуального жилищного строительства максимальная площадь земельного участка не устанавливается, минимальная 300 кв.м.	земельный участок образуется путем раздела земельного участка 73:19:070901:351 с сохранение исходного в изменённых границах, доступ к земельному участку будет осуществляться через образованный в рамках проекта земельного участка общего пользования ::ЗУ 351(442)	1 104
31.	::ЗУ 351(31)	Для индивидуального жилищного строительства максимальная площадь земельного участка не устанавливается, минимальная 300 кв.м.	земельный участок образуется путем раздела земельного участка 73:19:070901:351 с сохранение исходного в изменённых границах, доступ к земельному участку будет осуществляться через образованный в рамках проекта земельного участка общего пользования ::ЗУ 351(442)	1 264
32.	::ЗУ 351(32)	Для индивидуального жилищного строительства максимальная площадь земельного участка не устанавливается, минимальная 300 кв.м.	земельный участок образуется путем раздела земельного участка 73:19:070901:351 с сохранение исходного в изменённых границах, доступ к земельному участку будет осуществляться через образованный в рамках проекта земельного участка общего пользования ::ЗУ 351(442)	825
33.	::ЗУ 351(33)	Для индивидуального жилищного строительства максимальная площадь земельного участка не устанавливается, минимальная 300 кв.м.	земельный участок образуется путем раздела земельного участка 73:19:070901:351 с сохранение исходного в изменённых границах, доступ к земельному участку будет осуществляться через образованный в рамках проекта земельного участка общего пользования ::ЗУ 351(442)	855
34.	::ЗУ 351(34)	Для индивидуального жилищного строительства максимальная площадь земельного участка не устанавливается, минимальная 300 кв.м.	земельный участок образуется путем раздела земельного участка 73:19:070901:351 с сохранение исходного в изменённых границах, доступ к земельному участку будет осуществляться через образованный в рамках проекта земельного участка общего пользования ::ЗУ 351(442)	1 000

Изнв.№ подл.	
Подпись и дата	
Взам. инв. №	

						Заказчик: Управление архитектуры и градостроительства администрации города Ульяновска	Лист
							14
Изм.	Колуч.	Лист	№док	Подп.	Дата		

35.	::ЗУ 351(35)	Для индивидуального жилищного строительства максимальная площадь земельного участка не устанавливается, минимальная 300 кв.м.	земельный участок образуется путем раздела земельного участка 73:19:070901:351 с сохранение исходного в изменённых границах, доступ к земельному участку будет осуществляться через образованный в рамках проекта земельного участка общего пользования ::ЗУ 351(442)	1 000
36.	::ЗУ 351(36)	Для индивидуального жилищного строительства максимальная площадь земельного участка не устанавливается, минимальная 300 кв.м.	земельный участок образуется путем раздела земельного участка 73:19:070901:351 с сохранение исходного в изменённых границах, доступ к земельному участку будет осуществляться через образованный в рамках проекта земельного участка общего пользования ::ЗУ 351(442)	1 000
37.	::ЗУ 351(37)	Для индивидуального жилищного строительства максимальная площадь земельного участка не устанавливается, минимальная 300 кв.м.	земельный участок образуется путем раздела земельного участка 73:19:070901:351 с сохранение исходного в изменённых границах, доступ к земельному участку будет осуществляться через образованный в рамках проекта земельного участка общего пользования ::ЗУ 351(442)	1 000
38.	::ЗУ 351(38)	Для индивидуального жилищного строительства максимальная площадь земельного участка не устанавливается, минимальная 300 кв.м.	земельный участок образуется путем раздела земельного участка 73:19:070901:351 с сохранение исходного в изменённых границах, доступ к земельному участку будет осуществляться через образованный в рамках проекта земельного участка общего пользования ::ЗУ 351(442)	1 000
39.	::ЗУ 351(39)	Для индивидуального жилищного строительства максимальная площадь земельного участка не устанавливается, минимальная 300 кв.м.	земельный участок образуется путем раздела земельного участка 73:19:070901:351 с сохранение исходного в изменённых границах, доступ к земельному участку будет осуществляться через образованный в рамках проекта земельного участка общего пользования ::ЗУ 351(442)	1 000
40.	::ЗУ 351(40)	Для индивидуального жилищного строительства максимальная площадь земельного участка не устанавливается, минимальная 300 кв.м.	земельный участок образуется путем раздела земельного участка 73:19:070901:351 с сохранение исходного в изменённых границах, доступ к земельному участку будет осуществляться через образованный в рамках проекта земельного участка общего пользования ::ЗУ 351(442)	1 000

Индв.№ подл.	Подпись и дата	Взам. инв. №
--------------	----------------	--------------

						Заказчик: Управление архитектуры и градостроительства администрации города Ульяновска	Лист
							15
Изм.	Колуч.	Лист	№док	Подп.	Дата		

41.	::ЗУ 351(41)	Для индивидуального жилищного строительства максимальная площадь земельного участка не устанавливается, минимальная 300 кв.м.	земельный участок образуется путем раздела земельного участка 73:19:070901:351 с сохранение исходного в изменённых границах, доступ к земельному участку будет осуществляться через образованный в рамках проекта земельного участка общего пользования ::ЗУ 351(442)	1 000
42.	::ЗУ 351(42)	Для индивидуального жилищного строительства максимальная площадь земельного участка не устанавливается, минимальная 300 кв.м.	земельный участок образуется путем раздела земельного участка 73:19:070901:351 с сохранение исходного в изменённых границах, доступ к земельному участку будет осуществляться через образованный в рамках проекта земельного участка общего пользования ::ЗУ 351(442)	1 000
43.	::ЗУ 351(43)	Для индивидуального жилищного строительства максимальная площадь земельного участка не устанавливается, минимальная 300 кв.м.	земельный участок образуется путем раздела земельного участка 73:19:070901:351 с сохранение исходного в изменённых границах, доступ к земельному участку будет осуществляться через образованный в рамках проекта земельного участка общего пользования ::ЗУ 351(442)	1 000
44.	::ЗУ 351(44)	Для индивидуального жилищного строительства максимальная площадь земельного участка не устанавливается, минимальная 300 кв.м.	земельный участок образуется путем раздела земельного участка 73:19:070901:351 с сохранение исходного в изменённых границах, доступ к земельному участку будет осуществляться через образованный в рамках проекта земельного участка общего пользования ::ЗУ 351(442)	1 000
45.	::ЗУ 351(45)	Для индивидуального жилищного строительства максимальная площадь земельного участка не устанавливается, минимальная 300 кв.м.	земельный участок образуется путем раздела земельного участка 73:19:070901:351 с сохранение исходного в изменённых границах, доступ к земельному участку будет осуществляться через образованный в рамках проекта земельного участка общего пользования ::ЗУ 351(442)	1 000
46.	::ЗУ 351(46)	Для индивидуального жилищного строительства максимальная площадь земельного участка не устанавливается, минимальная 300 кв.м.	земельный участок образуется путем раздела земельного участка 73:19:070901:351 с сохранение исходного в изменённых границах, доступ к земельному участку будет осуществляться через образованный в рамках проекта земельного участка общего пользования ::ЗУ 351(442)	1 000

Интв.№ подл.	Подпись и дата	Взам. инв. №

Изм.	Колуч.	Лист	№док	Подп.	Дата

Заказчик: Управление архитектуры и градостроительства администрации города Ульяновска

47.	::ЗУ 351(47)	Для индивидуального жилищного строительства максимальная площадь земельного участка не устанавливается, минимальная 300 кв.м.	земельный участок образуется путем раздела земельного участка 73:19:070901:351 с сохранение исходного в изменённых границах, доступ к земельному участку будет осуществляться через образованный в рамках проекта земельного участка общего пользования ::ЗУ 351(442)	1 000
48.	::ЗУ 351(48)	Для индивидуального жилищного строительства максимальная площадь земельного участка не устанавливается, минимальная 300 кв.м.	земельный участок образуется путем раздела земельного участка 73:19:070901:351 с сохранение исходного в изменённых границах, доступ к земельному участку будет осуществляться через образованный в рамках проекта земельного участка общего пользования ::ЗУ 351(442)	887
49.	::ЗУ 351(49)	Для индивидуального жилищного строительства максимальная площадь земельного участка не устанавливается, минимальная 300 кв.м.	земельный участок образуется путем раздела земельного участка 73:19:070901:351 с сохранение исходного в изменённых границах, доступ к земельному участку будет осуществляться через образованный в рамках проекта земельного участка общего пользования ::ЗУ 351(442)	887
50.	::ЗУ 351(50)	Для индивидуального жилищного строительства максимальная площадь земельного участка не устанавливается, минимальная 300 кв.м.	земельный участок образуется путем раздела земельного участка 73:19:070901:351 с сохранение исходного в изменённых границах, доступ к земельному участку будет осуществляться через образованный в рамках проекта земельного участка общего пользования ::ЗУ 351(442)	887
51.	::ЗУ 351(51)	Для индивидуального жилищного строительства максимальная площадь земельного участка не устанавливается, минимальная 300 кв.м.	земельный участок образуется путем раздела земельного участка 73:19:070901:351 с сохранение исходного в изменённых границах, доступ к земельному участку будет осуществляться через образованный в рамках проекта земельного участка общего пользования ::ЗУ 351(442)	887
52.	::ЗУ 351(52)	Для индивидуального жилищного строительства максимальная площадь земельного участка не устанавливается, минимальная 300 кв.м.	земельный участок образуется путем раздела земельного участка 73:19:070901:351 с сохранение исходного в изменённых границах, доступ к земельному участку будет осуществляться через образованный в рамках проекта земельного участка общего пользования ::ЗУ 351(442)	1 002

Инва.№ подл.	Подпись и дата	Взам. инв. №

Изм.	Колуч.	Лист	№док	Подп.	Дата	Заказчик: Управление архитектуры и градостроительства администрации города Ульяновска	Лист
							17

53.	::ЗУ 351(53)	Для индивидуального жилищного строительства максимальная площадь земельного участка не устанавливается, минимальная 300 кв.м.	земельный участок образуется путем раздела земельного участка 73:19:070901:351 с сохранение исходного в изменённых границах, доступ к земельному участку будет осуществляться через образованный в рамках проекта земельного участка общего пользования ::ЗУ 351(442)	900
54.	::ЗУ 351(54)	Для индивидуального жилищного строительства максимальная площадь земельного участка не устанавливается, минимальная 300 кв.м.	земельный участок образуется путем раздела земельного участка 73:19:070901:351 с сохранение исходного в изменённых границах, доступ к земельному участку будет осуществляться через образованный в рамках проекта земельного участка общего пользования ::ЗУ 351(442)	905
55.	::ЗУ 351(55)	Для индивидуального жилищного строительства максимальная площадь земельного участка не устанавливается, минимальная 300 кв.м.	земельный участок образуется путем раздела земельного участка 73:19:070901:351 с сохранение исходного в изменённых границах, доступ к земельному участку будет осуществляться через образованный в рамках проекта земельного участка общего пользования ::ЗУ 351(442)	1 207
56.	::ЗУ 351(56)	Для индивидуального жилищного строительства максимальная площадь земельного участка не устанавливается, минимальная 300 кв.м.	земельный участок образуется путем раздела земельного участка 73:19:070901:351 с сохранение исходного в изменённых границах, доступ к земельному участку будет осуществляться через образованный в рамках проекта земельного участка общего пользования ::ЗУ 351(442)	1 054
57.	::ЗУ 351(57)	Для индивидуального жилищного строительства максимальная площадь земельного участка не устанавливается, минимальная 300 кв.м.	земельный участок образуется путем раздела земельного участка 73:19:070901:351 с сохранение исходного в изменённых границах, доступ к земельному участку будет осуществляться через образованный в рамках проекта земельного участка общего пользования ::ЗУ 351(442)	800
58.	::ЗУ 351(58)	Для индивидуального жилищного строительства максимальная площадь земельного участка не устанавливается, минимальная 300 кв.м.	земельный участок образуется путем раздела земельного участка 73:19:070901:351 с сохранение исходного в изменённых границах, доступ к земельному участку будет осуществляться через образованный в рамках проекта земельного участка общего пользования ::ЗУ 351(442)	1 052

Инва.№ подл.	Подпись и дата	Взам. инв. №

Изм.	Колуч.	Лист	№док	Подп.	Дата	Заказчик: Управление архитектуры и градостроительства администрации города Ульяновска	Лист
							18

59.	::ЗУ 351(59)	Для индивидуального жилищного строительства максимальная площадь земельного участка не устанавливается, минимальная 300 кв.м.	земельный участок образуется путем раздела земельного участка 73:19:070901:351 с сохранение исходного в изменённых границах, доступ к земельному участку будет осуществляться через образованный в рамках проекта земельного участка общего пользования ::ЗУ 351(442)	800
60.	::ЗУ 351(60)	Для индивидуального жилищного строительства максимальная площадь земельного участка не устанавливается, минимальная 300 кв.м.	земельный участок образуется путем раздела земельного участка 73:19:070901:351 с сохранение исходного в изменённых границах, доступ к земельному участку будет осуществляться через образованный в рамках проекта земельного участка общего пользования ::ЗУ 351(442)	800
61.	::ЗУ 351(61)	Для индивидуального жилищного строительства максимальная площадь земельного участка не устанавливается, минимальная 300 кв.м.	земельный участок образуется путем раздела земельного участка 73:19:070901:351 с сохранение исходного в изменённых границах, доступ к земельному участку будет осуществляться через образованный в рамках проекта земельного участка общего пользования ::ЗУ 351(442)	800
62.	::ЗУ 351(62)	Для индивидуального жилищного строительства максимальная площадь земельного участка не устанавливается, минимальная 300 кв.м.	земельный участок образуется путем раздела земельного участка 73:19:070901:351 с сохранение исходного в изменённых границах, доступ к земельному участку будет осуществляться через образованный в рамках проекта земельного участка общего пользования ::ЗУ 351(442)	800
63.	::ЗУ 351(63)	Для индивидуального жилищного строительства максимальная площадь земельного участка не устанавливается, минимальная 300 кв.м.	земельный участок образуется путем раздела земельного участка 73:19:070901:351 с сохранение исходного в изменённых границах, доступ к земельному участку будет осуществляться через образованный в рамках проекта земельного участка общего пользования ::ЗУ 351(442)	800
64.	::ЗУ 351(64)	Для индивидуального жилищного строительства максимальная площадь земельного участка не устанавливается, минимальная 300 кв.м.	земельный участок образуется путем раздела земельного участка 73:19:070901:351 с сохранение исходного в изменённых границах, доступ к земельному участку будет осуществляться через образованный в рамках проекта земельного участка общего пользования ::ЗУ 351(442)	800

Индв.№ подл.	Подпись и дата	Взам. инв. №
--------------	----------------	--------------

Изм.	Колуч.	Лист	№док	Подп.	Дата

Заказчик: Управление архитектуры и градостроительства администрации города Ульяновска

65.	::ЗУ 351(65)	Для индивидуального жилищного строительства максимальная площадь земельного участка не устанавливается, минимальная 300 кв.м.	земельный участок образуется путем раздела земельного участка 73:19:070901:351 с сохранение исходного в изменённых границах, доступ к земельному участку будет осуществляться через образованный в рамках проекта земельного участка общего пользования ::ЗУ 351(442)	800
66.	::ЗУ 351(66)	Для индивидуального жилищного строительства максимальная площадь земельного участка не устанавливается, минимальная 300 кв.м.	земельный участок образуется путем раздела земельного участка 73:19:070901:351 с сохранение исходного в изменённых границах, доступ к земельному участку будет осуществляться через образованный в рамках проекта земельного участка общего пользования ::ЗУ 351(442)	800
67.	::ЗУ 351(67)	Для индивидуального жилищного строительства максимальная площадь земельного участка не устанавливается, минимальная 300 кв.м.	земельный участок образуется путем раздела земельного участка 73:19:070901:351 с сохранение исходного в изменённых границах, доступ к земельному участку будет осуществляться через образованный в рамках проекта земельного участка общего пользования ::ЗУ 351(442)	800
68.	::ЗУ 351(68)	Для индивидуального жилищного строительства максимальная площадь земельного участка не устанавливается, минимальная 300 кв.м.	земельный участок образуется путем раздела земельного участка 73:19:070901:351 с сохранение исходного в изменённых границах, доступ к земельному участку будет осуществляться через образованный в рамках проекта земельного участка общего пользования ::ЗУ 351(442)	800
69.	::ЗУ 351(69)	Для индивидуального жилищного строительства максимальная площадь земельного участка не устанавливается, минимальная 300 кв.м.	земельный участок образуется путем раздела земельного участка 73:19:070901:351 с сохранение исходного в изменённых границах, доступ к земельному участку будет осуществляться через образованный в рамках проекта земельного участка общего пользования ::ЗУ 351(442)	800
70.	::ЗУ 351(70)	Для индивидуального жилищного строительства максимальная площадь земельного участка не устанавливается, минимальная 300 кв.м.	земельный участок образуется путем раздела земельного участка 73:19:070901:351 с сохранение исходного в изменённых границах, доступ к земельному участку будет осуществляться через образованный в рамках проекта земельного участка общего пользования ::ЗУ 351(442)	800

	Взам. инв. №
	Подпись и дата
	Инв. № подл.

Изм.	Колуч.	Лист	№ док	Подп.	Дата

Заказчик: Управление архитектуры и градостроительства администрации города Ульяновска

71.	::ЗУ 351(71)	Для индивидуального жилищного строительства максимальная площадь земельного участка не устанавливается, минимальная 300 кв.м.	земельный участок образуется путем раздела земельного участка 73:19:070901:351 с сохранение исходного в изменённых границах, доступ к земельному участку будет осуществляться через образованный в рамках проекта земельного участка общего пользования ::ЗУ 351(442)	800
72.	::ЗУ 351(72)	Для индивидуального жилищного строительства максимальная площадь земельного участка не устанавливается, минимальная 300 кв.м.	земельный участок образуется путем раздела земельного участка 73:19:070901:351 с сохранение исходного в изменённых границах, доступ к земельному участку будет осуществляться через образованный в рамках проекта земельного участка общего пользования ::ЗУ 351(442)	800
73.	::ЗУ 351(73)	Для индивидуального жилищного строительства максимальная площадь земельного участка не устанавливается, минимальная 300 кв.м.	земельный участок образуется путем раздела земельного участка 73:19:070901:351 с сохранение исходного в изменённых границах, доступ к земельному участку будет осуществляться через образованный в рамках проекта земельного участка общего пользования ::ЗУ 351(442)	800
74.	::ЗУ 351(74)	Для индивидуального жилищного строительства максимальная площадь земельного участка не устанавливается, минимальная 300 кв.м.	земельный участок образуется путем раздела земельного участка 73:19:070901:351 с сохранение исходного в изменённых границах, доступ к земельному участку будет осуществляться через образованный в рамках проекта земельного участка общего пользования ::ЗУ 351(442)	800
75.	::ЗУ 351(75)	Для индивидуального жилищного строительства максимальная площадь земельного участка не устанавливается, минимальная 300 кв.м.	земельный участок образуется путем раздела земельного участка 73:19:070901:351 с сохранение исходного в изменённых границах, доступ к земельному участку будет осуществляться через образованный в рамках проекта земельного участка общего пользования ::ЗУ 351(442)	800
76.	::ЗУ 351(76)	Для индивидуального жилищного строительства максимальная площадь земельного участка не устанавливается, минимальная 300 кв.м.	земельный участок образуется путем раздела земельного участка 73:19:070901:351 с сохранение исходного в изменённых границах, доступ к земельному участку будет осуществляться через образованный в рамках проекта земельного участка общего пользования ::ЗУ 351(442)	800

	Взам. инв. №
	Подпись и дата
	Инв. № подл.

Изм.	Колуч.	Лист	№ док	Подп.	Дата

Заказчик: Управление архитектуры и градостроительства администрации города Ульяновска

77.	::ЗУ 351(77)	Для индивидуального жилищного строительства максимальная площадь земельного участка не устанавливается, минимальная 300 кв.м.	земельный участок образуется путем раздела земельного участка 73:19:070901:351 с сохранение исходного в изменённых границах, доступ к земельному участку будет осуществляться через образованный в рамках проекта земельного участка общего пользования ::ЗУ 351(442)	800
78.	::ЗУ 351(78)	Для индивидуального жилищного строительства максимальная площадь земельного участка не устанавливается, минимальная 300 кв.м.	земельный участок образуется путем раздела земельного участка 73:19:070901:351 с сохранение исходного в изменённых границах, доступ к земельному участку будет осуществляться через образованный в рамках проекта земельного участка общего пользования ::ЗУ 351(442)	800
79.	::ЗУ 351(79)	Для индивидуального жилищного строительства максимальная площадь земельного участка не устанавливается, минимальная 300 кв.м.	земельный участок образуется путем раздела земельного участка 73:19:070901:351 с сохранение исходного в изменённых границах, доступ к земельному участку будет осуществляться через образованный в рамках проекта земельного участка общего пользования ::ЗУ 351(442)	800
80.	::ЗУ 351(80)	Для индивидуального жилищного строительства максимальная площадь земельного участка не устанавливается, минимальная 300 кв.м.	земельный участок образуется путем раздела земельного участка 73:19:070901:351 с сохранение исходного в изменённых границах, доступ к земельному участку будет осуществляться через образованный в рамках проекта земельного участка общего пользования ::ЗУ 351(442)	800
81.	::ЗУ 351(81)	Для индивидуального жилищного строительства максимальная площадь земельного участка не устанавливается, минимальная 300 кв.м.	земельный участок образуется путем раздела земельного участка 73:19:070901:351 с сохранение исходного в изменённых границах, доступ к земельному участку будет осуществляться через образованный в рамках проекта земельного участка общего пользования ::ЗУ 351(442)	800
82.	::ЗУ 351(82)	Для индивидуального жилищного строительства максимальная площадь земельного участка не устанавливается, минимальная 300 кв.м.	земельный участок образуется путем раздела земельного участка 73:19:070901:351 с сохранение исходного в изменённых границах, доступ к земельному участку будет осуществляться через образованный в рамках проекта земельного участка общего пользования ::ЗУ 351(442)	800

Изн.№ подл.	Подпись и дата	Взам. инв. №

Изм.	Колуч.	Лист	№док	Подп.	Дата

Заказчик: Управление архитектуры и градостроительства администрации города Ульяновска

83.	::ЗУ 351(83)	Для индивидуального жилищного строительства максимальная площадь земельного участка не устанавливается, минимальная 300 кв.м.	земельный участок образуется путем раздела земельного участка 73:19:070901:351 с сохранение исходного в изменённых границах, доступ к земельному участку будет осуществляться через образованный в рамках проекта земельного участка общего пользования ::ЗУ 351(442)	800
84.	::ЗУ 351(84)	Для индивидуального жилищного строительства максимальная площадь земельного участка не устанавливается, минимальная 300 кв.м.	земельный участок образуется путем раздела земельного участка 73:19:070901:351 с сохранение исходного в изменённых границах, доступ к земельному участку будет осуществляться через образованный в рамках проекта земельного участка общего пользования ::ЗУ 351(442)	800
85.	::ЗУ 351(85)	Для индивидуального жилищного строительства максимальная площадь земельного участка не устанавливается, минимальная 300 кв.м.	земельный участок образуется путем раздела земельного участка 73:19:070901:351 с сохранение исходного в изменённых границах, доступ к земельному участку будет осуществляться через образованный в рамках проекта земельного участка общего пользования ::ЗУ 351(442)	800
86.	::ЗУ 351(86)	Для индивидуального жилищного строительства максимальная площадь земельного участка не устанавливается, минимальная 300 кв.м.	земельный участок образуется путем раздела земельного участка 73:19:070901:351 с сохранение исходного в изменённых границах, доступ к земельному участку будет осуществляться через образованный в рамках проекта земельного участка общего пользования ::ЗУ 351(442)	800
87.	::ЗУ 351(87)	Для индивидуального жилищного строительства максимальная площадь земельного участка не устанавливается, минимальная 300 кв.м.	земельный участок образуется путем раздела земельного участка 73:19:070901:351 с сохранение исходного в изменённых границах, доступ к земельному участку будет осуществляться через образованный в рамках проекта земельного участка общего пользования ::ЗУ 351(442)	800
88.	::ЗУ 351(88)	Для индивидуального жилищного строительства максимальная площадь земельного участка не устанавливается, минимальная 300 кв.м.	земельный участок образуется путем раздела земельного участка 73:19:070901:351 с сохранение исходного в изменённых границах, доступ к земельному участку будет осуществляться через образованный в рамках проекта земельного участка общего пользования ::ЗУ 351(442)	800

	Взам. инв. №
	Подпись и дата
	Инв. № подл.

Изм.	Колуч.	Лист	№ док	Подп.	Дата

Заказчик: Управление архитектуры и градостроительства администрации города Ульяновска

89.	::ЗУ 351(89)	Для индивидуального жилищного строительства максимальная площадь земельного участка не устанавливается, минимальная 300 кв.м.	земельный участок образуется путем раздела земельного участка 73:19:070901:351 с сохранение исходного в изменённых границах, доступ к земельному участку будет осуществляться через образованный в рамках проекта земельного участка общего пользования ::ЗУ 351(442)	800
90.	::ЗУ 351(90)	Для индивидуального жилищного строительства максимальная площадь земельного участка не устанавливается, минимальная 300 кв.м.	земельный участок образуется путем раздела земельного участка 73:19:070901:351 с сохранение исходного в изменённых границах, доступ к земельному участку будет осуществляться через образованный в рамках проекта земельного участка общего пользования ::ЗУ 351(442)	800
91.	::ЗУ 351(91)	Для индивидуального жилищного строительства максимальная площадь земельного участка не устанавливается, минимальная 300 кв.м.	земельный участок образуется путем раздела земельного участка 73:19:070901:351 с сохранение исходного в изменённых границах, доступ к земельному участку будет осуществляться через образованный в рамках проекта земельного участка общего пользования ::ЗУ 351(442)	800
92.	::ЗУ 351(92)	Для индивидуального жилищного строительства максимальная площадь земельного участка не устанавливается, минимальная 300 кв.м.	земельный участок образуется путем раздела земельного участка 73:19:070901:351 с сохранение исходного в изменённых границах, доступ к земельному участку будет осуществляться через образованный в рамках проекта земельного участка общего пользования ::ЗУ 351(442)	800
93.	::ЗУ 351(93)	Для индивидуального жилищного строительства максимальная площадь земельного участка не устанавливается, минимальная 300 кв.м.	земельный участок образуется путем раздела земельного участка 73:19:070901:351 с сохранение исходного в изменённых границах, доступ к земельному участку будет осуществляться через образованный в рамках проекта земельного участка общего пользования ::ЗУ 351(442)	800
94.	::ЗУ 351(94)	Для индивидуального жилищного строительства максимальная площадь земельного участка не устанавливается, минимальная 300 кв.м.	земельный участок образуется путем раздела земельного участка 73:19:070901:351 с сохранение исходного в изменённых границах, доступ к земельному участку будет осуществляться через образованный в рамках проекта земельного участка общего пользования ::ЗУ 351(442)	851

Изн.№ подл.	Подпись и дата	Взам. инв. №

						Заказчик: Управление архитектуры и градостроительства администрации города Ульяновска	Лист
							24
Изм.	Колуч.	Лист	№док	Подп.	Дата		

95.	::ЗУ 351(95)	Для индивидуального жилищного строительства максимальная площадь земельного участка не устанавливается, минимальная 300 кв.м.	земельный участок образуется путем раздела земельного участка 73:19:070901:351 с сохранение исходного в изменённых границах, доступ к земельному участку будет осуществляться через образованный в рамках проекта земельного участка общего пользования ::ЗУ 351(442)	850
96.	::ЗУ 351(96)	Для индивидуального жилищного строительства максимальная площадь земельного участка не устанавливается, минимальная 300 кв.м.	земельный участок образуется путем раздела земельного участка 73:19:070901:351 с сохранение исходного в изменённых границах, доступ к земельному участку будет осуществляться через образованный в рамках проекта земельного участка общего пользования ::ЗУ 351(442)	993
97.	::ЗУ 351(97)	Для индивидуального жилищного строительства максимальная площадь земельного участка не устанавливается, минимальная 300 кв.м.	земельный участок образуется путем раздела земельного участка 73:19:070901:351 с сохранение исходного в изменённых границах, доступ к земельному участку будет осуществляться через образованный в рамках проекта земельного участка общего пользования ::ЗУ 351(442)	810
98.	::ЗУ 351(98)	Для индивидуального жилищного строительства максимальная площадь земельного участка не устанавливается, минимальная 300 кв.м.	земельный участок образуется путем раздела земельного участка 73:19:070901:351 с сохранение исходного в изменённых границах, доступ к земельному участку будет осуществляться через образованный в рамках проекта земельного участка общего пользования ::ЗУ 351(442)	837
99.	::ЗУ 351(99)	Для индивидуального жилищного строительства максимальная площадь земельного участка не устанавливается, минимальная 300 кв.м.	земельный участок образуется путем раздела земельного участка 73:19:070901:351 с сохранение исходного в изменённых границах, доступ к земельному участку будет осуществляться через образованный в рамках проекта земельного участка общего пользования ::ЗУ 351(442)	811
100.	::ЗУ 351(100)	Для индивидуального жилищного строительства максимальная площадь земельного участка не устанавливается, минимальная 300 кв.м.	земельный участок образуется путем раздела земельного участка 73:19:070901:351 с сохранение исходного в изменённых границах, доступ к земельному участку будет осуществляться через образованный в рамках проекта земельного участка общего пользования ::ЗУ 351(442)	1 081

Индв.№ подл.	Подпись и дата	Взам. инв. №

Изм.	Колуч.	Лист	№док	Подп.	Дата	Заказчик: Управление архитектуры и градостроительства администрации города Ульяновска	Лист
							25

101.	::3У 351(101)	Для индивидуального жилищного строительства максимальная площадь земельного участка не устанавливается, минимальная 300 кв.м.	земельный участок образуется путем раздела земельного участка 73:19:070901:351 с сохранение исходного в изменённых границах, доступ к земельному участку будет осуществляться через образованный в рамках проекта земельного участка общего пользования ::3У 351(442)	806
102.	::3У 351(102)	Для индивидуального жилищного строительства максимальная площадь земельного участка не устанавливается, минимальная 300 кв.м.	земельный участок образуется путем раздела земельного участка 73:19:070901:351 с сохранение исходного в изменённых границах, доступ к земельному участку будет осуществляться через образованный в рамках проекта земельного участка общего пользования ::3У 351(442)	800
103.	::3У 351(103)	Для индивидуального жилищного строительства максимальная площадь земельного участка не устанавливается, минимальная 300 кв.м.	земельный участок образуется путем раздела земельного участка 73:19:070901:351 с сохранение исходного в изменённых границах, доступ к земельному участку будет осуществляться через образованный в рамках проекта земельного участка общего пользования ::3У 351(442)	801
104.	::3У 351(104)	Для индивидуального жилищного строительства максимальная площадь земельного участка не устанавливается, минимальная 300 кв.м.	земельный участок образуется путем раздела земельного участка 73:19:070901:351 с сохранение исходного в изменённых границах, доступ к земельному участку будет осуществляться через образованный в рамках проекта земельного участка общего пользования ::3У 351(442)	800
105.	::3У 351(105)	Для индивидуального жилищного строительства максимальная площадь земельного участка не устанавливается, минимальная 300 кв.м.	земельный участок образуется путем раздела земельного участка 73:19:070901:351 с сохранение исходного в изменённых границах, доступ к земельному участку будет осуществляться через образованный в рамках проекта земельного участка общего пользования ::3У 351(442)	801
106.	::3У 351(106)	Для индивидуального жилищного строительства максимальная площадь земельного участка не устанавливается, минимальная 300 кв.м.	земельный участок образуется путем раздела земельного участка 73:19:070901:351 с сохранение исходного в изменённых границах, доступ к земельному участку будет осуществляться через образованный в рамках проекта земельного участка общего пользования ::3У 351(442)	800

Индв.№ подл.	Подпись и дата	Взам. инв. №

Изм.	Колуч.	Лист	№док	Подп.	Дата

Заказчик: Управление архитектуры и градостроительства администрации города Ульяновска

107.	::3У 351(107)	Для индивидуального жилищного строительства максимальная площадь земельного участка не устанавливается, минимальная 300 кв.м.	земельный участок образуется путем раздела земельного участка 73:19:070901:351 с сохранение исходного в изменённых границах, доступ к земельному участку будет осуществляться через образованный в рамках проекта земельного участка общего пользования ::3У 351(442)	800
108.	::3У 351(108)	Для индивидуального жилищного строительства максимальная площадь земельного участка не устанавливается, минимальная 300 кв.м.	земельный участок образуется путем раздела земельного участка 73:19:070901:351 с сохранение исходного в изменённых границах, доступ к земельному участку будет осуществляться через образованный в рамках проекта земельного участка общего пользования ::3У 351(442)	800
109.	::3У 351(109)	Для индивидуального жилищного строительства максимальная площадь земельного участка не устанавливается, минимальная 300 кв.м.	земельный участок образуется путем раздела земельного участка 73:19:070901:351 с сохранение исходного в изменённых границах, доступ к земельному участку будет осуществляться через образованный в рамках проекта земельного участка общего пользования ::3У 351(442)	800
110.	::3У 351(110)	Для индивидуального жилищного строительства максимальная площадь земельного участка не устанавливается, минимальная 300 кв.м.	земельный участок образуется путем раздела земельного участка 73:19:070901:351 с сохранение исходного в изменённых границах, доступ к земельному участку будет осуществляться через образованный в рамках проекта земельного участка общего пользования ::3У 351(442)	800
111.	::3У 351(111)	Для индивидуального жилищного строительства максимальная площадь земельного участка не устанавливается, минимальная 300 кв.м.	земельный участок образуется путем раздела земельного участка 73:19:070901:351 с сохранение исходного в изменённых границах, доступ к земельному участку будет осуществляться через образованный в рамках проекта земельного участка общего пользования ::3У 351(442)	801
112.	::3У 351(112)	Для индивидуального жилищного строительства максимальная площадь земельного участка не устанавливается, минимальная 300 кв.м.	земельный участок образуется путем раздела земельного участка 73:19:070901:351 с сохранение исходного в изменённых границах, доступ к земельному участку будет осуществляться через образованный в рамках проекта земельного участка общего пользования ::3У 351(442)	800

	Взам. инв. №
	Подпись и дата
	Инв. № подл.

Изм.	Колуч.	Лист	№ док	Подп.	Дата

Заказчик: Управление архитектуры и градостроительства администрации города Ульяновска

113.	::3У 351(113)	Для индивидуального жилищного строительства максимальная площадь земельного участка не устанавливается, минимальная 300 кв.м.	земельный участок образуется путем раздела земельного участка 73:19:070901:351 с сохранение исходного в изменённых границах, доступ к земельному участку будет осуществляться через образованный в рамках проекта земельного участка общего пользования ::3У 351(442)	800
114.	::3У 351(114)	Для индивидуального жилищного строительства максимальная площадь земельного участка не устанавливается, минимальная 300 кв.м.	земельный участок образуется путем раздела земельного участка 73:19:070901:351 с сохранение исходного в изменённых границах, доступ к земельному участку будет осуществляться через образованный в рамках проекта земельного участка общего пользования ::3У 351(442)	800
115.	::3У 351(115)	Для индивидуального жилищного строительства максимальная площадь земельного участка не устанавливается, минимальная 300 кв.м.	земельный участок образуется путем раздела земельного участка 73:19:070901:351 с сохранение исходного в изменённых границах, доступ к земельному участку будет осуществляться через образованный в рамках проекта земельного участка общего пользования ::3У 351(442)	800
116.	::3У 351(116)	Для индивидуального жилищного строительства максимальная площадь земельного участка не устанавливается, минимальная 300 кв.м.	земельный участок образуется путем раздела земельного участка 73:19:070901:351 с сохранение исходного в изменённых границах, доступ к земельному участку будет осуществляться через образованный в рамках проекта земельного участка общего пользования ::3У 351(442)	800
117.	::3У 351(117)	Для индивидуального жилищного строительства максимальная площадь земельного участка не устанавливается, минимальная 300 кв.м.	земельный участок образуется путем раздела земельного участка 73:19:070901:351 с сохранение исходного в изменённых границах, доступ к земельному участку будет осуществляться через образованный в рамках проекта земельного участка общего пользования ::3У 351(442)	800
118.	::3У 351(118)	Для индивидуального жилищного строительства максимальная площадь земельного участка не устанавливается, минимальная 300 кв.м.	земельный участок образуется путем раздела земельного участка 73:19:070901:351 с сохранение исходного в изменённых границах, доступ к земельному участку будет осуществляться через образованный в рамках проекта земельного участка общего пользования ::3У 351(442)	800

Индв.№ подл.	Подпись и дата	Взам. инв. №

Изм.	Колуч.	Лист	№док	Подп.	Дата

Заказчик: Управление архитектуры и градостроительства администрации города Ульяновска

119.	::3У 351(119)	Для индивидуального жилищного строительства максимальная площадь земельного участка не устанавливается, минимальная 300 кв.м.	земельный участок образуется путем раздела земельного участка 73:19:070901:351 с сохранение исходного в изменённых границах, доступ к земельному участку будет осуществляться через образованный в рамках проекта земельного участка общего пользования ::3У 351(442)	800
120.	::3У 351(120)	Для индивидуального жилищного строительства максимальная площадь земельного участка не устанавливается, минимальная 300 кв.м.	земельный участок образуется путем раздела земельного участка 73:19:070901:351 с сохранение исходного в изменённых границах, доступ к земельному участку будет осуществляться через образованный в рамках проекта земельного участка общего пользования ::3У 351(442)	800
121.	::3У 351(121)	Для индивидуального жилищного строительства максимальная площадь земельного участка не устанавливается, минимальная 300 кв.м.	земельный участок образуется путем раздела земельного участка 73:19:070901:351 с сохранение исходного в изменённых границах, доступ к земельному участку будет осуществляться через образованный в рамках проекта земельного участка общего пользования ::3У 351(442)	800
122.	::3У 351(122)	Для индивидуального жилищного строительства максимальная площадь земельного участка не устанавливается, минимальная 300 кв.м.	земельный участок образуется путем раздела земельного участка 73:19:070901:351 с сохранение исходного в изменённых границах, доступ к земельному участку будет осуществляться через образованный в рамках проекта земельного участка общего пользования ::3У 351(442)	800
123.	::3У 351(123)	Для индивидуального жилищного строительства максимальная площадь земельного участка не устанавливается, минимальная 300 кв.м.	земельный участок образуется путем раздела земельного участка 73:19:070901:351 с сохранение исходного в изменённых границах, доступ к земельному участку будет осуществляться через образованный в рамках проекта земельного участка общего пользования ::3У 351(442)	800
124.	::3У 351(124)	Для индивидуального жилищного строительства максимальная площадь земельного участка не устанавливается, минимальная 300 кв.м.	земельный участок образуется путем раздела земельного участка 73:19:070901:351 с сохранение исходного в изменённых границах, доступ к земельному участку будет осуществляться через образованный в рамках проекта земельного участка общего пользования ::3У 351(442)	800

Индв.№ подл.	Подпись и дата	Взам. инв. №

Изм.	Колуч.	Лист	№док	Подп.	Дата

Заказчик: Управление архитектуры и градостроительства администрации города Ульяновска

125.	::3У 351(125)	Для индивидуального жилищного строительства максимальная площадь земельного участка не устанавливается, минимальная 300 кв.м.	земельный участок образуется путем раздела земельного участка 73:19:070901:351 с сохранение исходного в изменённых границах, доступ к земельному участку будет осуществляться через образованный в рамках проекта земельного участка общего пользования ::3У 351(442)	800
126.	::3У 351(126)	Для индивидуального жилищного строительства максимальная площадь земельного участка не устанавливается, минимальная 300 кв.м.	земельный участок образуется путем раздела земельного участка 73:19:070901:351 с сохранение исходного в изменённых границах, доступ к земельному участку будет осуществляться через образованный в рамках проекта земельного участка общего пользования ::3У 351(442)	800
127.	::3У 351(127)	Для индивидуального жилищного строительства максимальная площадь земельного участка не устанавливается, минимальная 300 кв.м.	земельный участок образуется путем раздела земельного участка 73:19:070901:351 с сохранение исходного в изменённых границах, доступ к земельному участку будет осуществляться через образованный в рамках проекта земельного участка общего пользования ::3У 351(442)	800
128.	::3У 351(128)	Для индивидуального жилищного строительства максимальная площадь земельного участка не устанавливается, минимальная 300 кв.м.	земельный участок образуется путем раздела земельного участка 73:19:070901:351 с сохранение исходного в изменённых границах, доступ к земельному участку будет осуществляться через образованный в рамках проекта земельного участка общего пользования ::3У 351(442)	800
129.	::3У 351(129)	Для индивидуального жилищного строительства максимальная площадь земельного участка не устанавливается, минимальная 300 кв.м.	земельный участок образуется путем раздела земельного участка 73:19:070901:351 с сохранение исходного в изменённых границах, доступ к земельному участку будет осуществляться через образованный в рамках проекта земельного участка общего пользования ::3У 351(442)	800
130.	::3У 351(130)	Для индивидуального жилищного строительства максимальная площадь земельного участка не устанавливается, минимальная 300 кв.м.	земельный участок образуется путем раздела земельного участка 73:19:070901:351 с сохранение исходного в изменённых границах, доступ к земельному участку будет осуществляться через образованный в рамках проекта земельного участка общего пользования ::3У 351(442)	800

	Взам. инв. №
	Подпись и дата
	Инв. № подл.

						Заказчик: Управление архитектуры и градостроительства администрации города Ульяновска	Лист
							30
Изм.	Колуч.	Лист	№ док	Подп.	Дата		

131.	::3У 351(131)	Для индивидуального жилищного строительства максимальная площадь земельного участка не устанавливается, минимальная 300 кв.м.	земельный участок образуется путем раздела земельного участка 73:19:070901:351 с сохранение исходного в изменённых границах, доступ к земельному участку будет осуществляться через образованный в рамках проекта земельного участка общего пользования ::3У 351(442)	800
132.	::3У 351(132)	Для индивидуального жилищного строительства максимальная площадь земельного участка не устанавливается, минимальная 300 кв.м.	земельный участок образуется путем раздела земельного участка 73:19:070901:351 с сохранение исходного в изменённых границах, доступ к земельному участку будет осуществляться через образованный в рамках проекта земельного участка общего пользования ::3У 351(442)	800
133.	::3У 351(133)	Для индивидуального жилищного строительства максимальная площадь земельного участка не устанавливается, минимальная 300 кв.м.	земельный участок образуется путем раздела земельного участка 73:19:070901:351 с сохранение исходного в изменённых границах, доступ к земельному участку будет осуществляться через образованный в рамках проекта земельного участка общего пользования ::3У 351(442)	800
134.	::3У 351(134)	Для индивидуального жилищного строительства максимальная площадь земельного участка не устанавливается, минимальная 300 кв.м.	земельный участок образуется путем раздела земельного участка 73:19:070901:351 с сохранение исходного в изменённых границах, доступ к земельному участку будет осуществляться через образованный в рамках проекта земельного участка общего пользования ::3У 351(442)	800
135.	::3У 351(135)	Для индивидуального жилищного строительства максимальная площадь земельного участка не устанавливается, минимальная 300 кв.м.	земельный участок образуется путем раздела земельного участка 73:19:070901:351 с сохранение исходного в изменённых границах, доступ к земельному участку будет осуществляться через образованный в рамках проекта земельного участка общего пользования ::3У 351(442)	800
136.	::3У 351(136)	Для индивидуального жилищного строительства максимальная площадь земельного участка не устанавливается, минимальная 300 кв.м.	земельный участок образуется путем раздела земельного участка 73:19:070901:351 с сохранение исходного в изменённых границах, доступ к земельному участку будет осуществляться через образованный в рамках проекта земельного участка общего пользования ::3У 351(442)	800

	Взам. инв. №
	Подпись и дата
	Инв. № подл.

Изм.	Колуч.	Лист	№ док	Подп.	Дата

Заказчик: Управление архитектуры и градостроительства администрации города Ульяновска

137.	::3У 351(137)	Для индивидуального жилищного строительства максимальная площадь земельного участка не устанавливается, минимальная 300 кв.м.	земельный участок образуется путем раздела земельного участка 73:19:070901:351 с сохранение исходного в изменённых границах, доступ к земельному участку будет осуществляться через образованный в рамках проекта земельного участка общего пользования ::3У 351(442)	800
138.	::3У 351(138)	Для индивидуального жилищного строительства максимальная площадь земельного участка не устанавливается, минимальная 300 кв.м.	земельный участок образуется путем раздела земельного участка 73:19:070901:351 с сохранение исходного в изменённых границах, доступ к земельному участку будет осуществляться через образованный в рамках проекта земельного участка общего пользования ::3У 351(442)	800
139.	::3У 351(139)	Для индивидуального жилищного строительства максимальная площадь земельного участка не устанавливается, минимальная 300 кв.м.	земельный участок образуется путем раздела земельного участка 73:19:070901:351 с сохранение исходного в изменённых границах, доступ к земельному участку будет осуществляться через образованный в рамках проекта земельного участка общего пользования ::3У 351(442)	800
140.	::3У 351(140)	Для индивидуального жилищного строительства максимальная площадь земельного участка не устанавливается, минимальная 300 кв.м.	земельный участок образуется путем раздела земельного участка 73:19:070901:351 с сохранение исходного в изменённых границах, доступ к земельному участку будет осуществляться через образованный в рамках проекта земельного участка общего пользования ::3У 351(442)	800
141.	::3У 351(141)	Для индивидуального жилищного строительства максимальная площадь земельного участка не устанавливается, минимальная 300 кв.м.	земельный участок образуется путем раздела земельного участка 73:19:070901:351 с сохранение исходного в изменённых границах, доступ к земельному участку будет осуществляться через образованный в рамках проекта земельного участка общего пользования ::3У 351(442)	800
142.	::3У 351(142)	Для индивидуального жилищного строительства максимальная площадь земельного участка не устанавливается, минимальная 300 кв.м.	земельный участок образуется путем раздела земельного участка 73:19:070901:351 с сохранение исходного в изменённых границах, доступ к земельному участку будет осуществляться через образованный в рамках проекта земельного участка общего пользования ::3У 351(442)	800

Индв.№ подл.	Подпись и дата	Взам. инв. №

Изм.	Колуч.	Лист	№док	Подп.	Дата

Заказчик: Управление архитектуры и градостроительства администрации города Ульяновска

143.	::3У 351(143)	Для индивидуального жилищного строительства максимальная площадь земельного участка не устанавливается, минимальная 300 кв.м.	земельный участок образуется путем раздела земельного участка 73:19:070901:351 с сохранение исходного в изменённых границах, доступ к земельному участку будет осуществляться через образованный в рамках проекта земельного участка общего пользования ::3У 351(442)	800
144.	::3У 351(144)	Для индивидуального жилищного строительства максимальная площадь земельного участка не устанавливается, минимальная 300 кв.м.	земельный участок образуется путем раздела земельного участка 73:19:070901:351 с сохранение исходного в изменённых границах, доступ к земельному участку будет осуществляться через образованный в рамках проекта земельного участка общего пользования ::3У 351(442)	1 076
145.	::3У 351(145)	Для индивидуального жилищного строительства максимальная площадь земельного участка не устанавливается, минимальная 300 кв.м.	земельный участок образуется путем раздела земельного участка 73:19:070901:351 с сохранение исходного в изменённых границах, доступ к земельному участку будет осуществляться через образованный в рамках проекта земельного участка общего пользования ::3У 351(442)	825
146.	::3У 351(146)	Для индивидуального жилищного строительства максимальная площадь земельного участка не устанавливается, минимальная 300 кв.м.	земельный участок образуется путем раздела земельного участка 73:19:070901:351 с сохранение исходного в изменённых границах, доступ к земельному участку будет осуществляться через образованный в рамках проекта земельного участка общего пользования ::3У 351(442)	905
147.	::3У 351(147)	Для индивидуального жилищного строительства максимальная площадь земельного участка не устанавливается, минимальная 300 кв.м.	земельный участок образуется путем раздела земельного участка 73:19:070901:351 с сохранение исходного в изменённых границах, доступ к земельному участку будет осуществляться через образованный в рамках проекта земельного участка общего пользования ::3У 351(442)	800
148.	::3У 351(148)	Для индивидуального жилищного строительства максимальная площадь земельного участка не устанавливается, минимальная 300 кв.м.	земельный участок образуется путем раздела земельного участка 73:19:070901:351 с сохранение исходного в изменённых границах, доступ к земельному участку будет осуществляться через образованный в рамках проекта земельного участка общего пользования ::3У 351(442)	800

	Взам. инв. №
	Подпись и дата
	Инв. № подл.

						Заказчик: Управление архитектуры и градостроительства администрации города Ульяновска	Лист
							33
Изм.	Колуч.	Лист	№ док	Подп.	Дата		

149.	::3У 351(149)	Для индивидуального жилищного строительства максимальная площадь земельного участка не устанавливается, минимальная 300 кв.м.	земельный участок образуется путем раздела земельного участка 73:19:070901:351 с сохранение исходного в изменённых границах, доступ к земельному участку будет осуществляться через образованный в рамках проекта земельного участка общего пользования ::3У 351(442)	800
150.	::3У 351(150)	Для индивидуального жилищного строительства максимальная площадь земельного участка не устанавливается, минимальная 300 кв.м.	земельный участок образуется путем раздела земельного участка 73:19:070901:351 с сохранение исходного в изменённых границах, доступ к земельному участку будет осуществляться через образованный в рамках проекта земельного участка общего пользования ::3У 351(442)	800
151.	::3У 351(151)	Для индивидуального жилищного строительства максимальная площадь земельного участка не устанавливается, минимальная 300 кв.м.	земельный участок образуется путем раздела земельного участка 73:19:070901:351 с сохранение исходного в изменённых границах, доступ к земельному участку будет осуществляться через образованный в рамках проекта земельного участка общего пользования ::3У 351(442)	800
152.	::3У 351(152)	Для индивидуального жилищного строительства максимальная площадь земельного участка не устанавливается, минимальная 300 кв.м.	земельный участок образуется путем раздела земельного участка 73:19:070901:351 с сохранение исходного в изменённых границах, доступ к земельному участку будет осуществляться через образованный в рамках проекта земельного участка общего пользования ::3У 351(442)	800
153.	::3У 351(153)	Для индивидуального жилищного строительства максимальная площадь земельного участка не устанавливается, минимальная 300 кв.м.	земельный участок образуется путем раздела земельного участка 73:19:070901:351 с сохранение исходного в изменённых границах, доступ к земельному участку будет осуществляться через образованный в рамках проекта земельного участка общего пользования ::3У 351(442)	800
154.	::3У 351(154)	Для индивидуального жилищного строительства максимальная площадь земельного участка не устанавливается, минимальная 300 кв.м.	земельный участок образуется путем раздела земельного участка 73:19:070901:351 с сохранение исходного в изменённых границах, доступ к земельному участку будет осуществляться через образованный в рамках проекта земельного участка общего пользования ::3У 351(442)	800

	Взам. инв. №
	Подпись и дата
	Инв. № подл.

Изм.	Колуч.	Лист	№ док	Подп.	Дата

Заказчик: Управление архитектуры и градостроительства администрации города Ульяновска

155.	::3У 351(155)	Для индивидуального жилищного строительства максимальная площадь земельного участка не устанавливается, минимальная 300 кв.м.	земельный участок образуется путем раздела земельного участка 73:19:070901:351 с сохранение исходного в изменённых границах, доступ к земельному участку будет осуществляться через образованный в рамках проекта земельного участка общего пользования ::3У 351(442)	800
156.	::3У 351(156)	Для индивидуального жилищного строительства максимальная площадь земельного участка не устанавливается, минимальная 300 кв.м.	земельный участок образуется путем раздела земельного участка 73:19:070901:351 с сохранение исходного в изменённых границах, доступ к земельному участку будет осуществляться через образованный в рамках проекта земельного участка общего пользования ::3У 351(442)	800
157.	::3У 351(157)	Для индивидуального жилищного строительства максимальная площадь земельного участка не устанавливается, минимальная 300 кв.м.	земельный участок образуется путем раздела земельного участка 73:19:070901:351 с сохранение исходного в изменённых границах, доступ к земельному участку будет осуществляться через образованный в рамках проекта земельного участка общего пользования ::3У 351(442)	800
158.	::3У 351(158)	Для индивидуального жилищного строительства максимальная площадь земельного участка не устанавливается, минимальная 300 кв.м.	земельный участок образуется путем раздела земельного участка 73:19:070901:351 с сохранение исходного в изменённых границах, доступ к земельному участку будет осуществляться через образованный в рамках проекта земельного участка общего пользования ::3У 351(442)	800
159.	::3У 351(159)	Для индивидуального жилищного строительства максимальная площадь земельного участка не устанавливается, минимальная 300 кв.м.	земельный участок образуется путем раздела земельного участка 73:19:070901:351 с сохранение исходного в изменённых границах, доступ к земельному участку будет осуществляться через образованный в рамках проекта земельного участка общего пользования ::3У 351(442)	800
160.	::3У 351(160)	Для индивидуального жилищного строительства максимальная площадь земельного участка не устанавливается, минимальная 300 кв.м.	земельный участок образуется путем раздела земельного участка 73:19:070901:351 с сохранение исходного в изменённых границах, доступ к земельному участку будет осуществляться через образованный в рамках проекта земельного участка общего пользования ::3У 351(442)	800

Индв.№ подл.	Подпись и дата	Взам. инв. №

Изм.	Колуч.	Лист	№док	Подп.	Дата

Заказчик: Управление архитектуры и градостроительства администрации города Ульяновска

161.	::3У 351(161)	Для индивидуального жилищного строительства максимальная площадь земельного участка не устанавливается, минимальная 300 кв.м.	земельный участок образуется путем раздела земельного участка 73:19:070901:351 с сохранение исходного в изменённых границах, доступ к земельному участку будет осуществляться через образованный в рамках проекта земельного участка общего пользования ::3У 351(442)	800
162.	::3У 351(162)	Для индивидуального жилищного строительства максимальная площадь земельного участка не устанавливается, минимальная 300 кв.м.	земельный участок образуется путем раздела земельного участка 73:19:070901:351 с сохранение исходного в изменённых границах, доступ к земельному участку будет осуществляться через образованный в рамках проекта земельного участка общего пользования ::3У 351(442)	800
163.	::3У 351(163)	Для индивидуального жилищного строительства максимальная площадь земельного участка не устанавливается, минимальная 300 кв.м.	земельный участок образуется путем раздела земельного участка 73:19:070901:351 с сохранение исходного в изменённых границах, доступ к земельному участку будет осуществляться через образованный в рамках проекта земельного участка общего пользования ::3У 351(442)	1110
164.	::3У 351(164)	Для индивидуального жилищного строительства максимальная площадь земельного участка не устанавливается, минимальная 300 кв.м.	земельный участок образуется путем раздела земельного участка 73:19:070901:351 с сохранение исходного в изменённых границах, доступ к земельному участку будет осуществляться через образованный в рамках проекта земельного участка общего пользования ::3У 351(442)	856
165.	::3У 351(165)	Для индивидуального жилищного строительства максимальная площадь земельного участка не устанавливается, минимальная 300 кв.м.	земельный участок образуется путем раздела земельного участка 73:19:070901:351 с сохранение исходного в изменённых границах, доступ к земельному участку будет осуществляться через образованный в рамках проекта земельного участка общего пользования ::3У 351(442)	907
166.	::3У 351(166)	Для индивидуального жилищного строительства максимальная площадь земельного участка не устанавливается, минимальная 300 кв.м.	земельный участок образуется путем раздела земельного участка 73:19:070901:351 с сохранение исходного в изменённых границах, доступ к земельному участку будет осуществляться через образованный в рамках проекта земельного участка общего пользования ::3У 351(442)	954

Индв.№ подл.	Подпись и дата	Взам. инв. №

Изм.	Колуч.	Лист	№док	Подп.	Дата

Заказчик: Управление архитектуры и градостроительства администрации города Ульяновска

167.	::3У 351(167)	Для индивидуального жилищного строительства максимальная площадь земельного участка не устанавливается, минимальная 300 кв.м.	земельный участок образуется путем раздела земельного участка 73:19:070901:351 с сохранение исходного в изменённых границах, доступ к земельному участку будет осуществляться через образованный в рамках проекта земельного участка общего пользования ::3У 351(442)	955
168.	::3У 351(168)	Для индивидуального жилищного строительства максимальная площадь земельного участка не устанавливается, минимальная 300 кв.м.	земельный участок образуется путем раздела земельного участка 73:19:070901:351 с сохранение исходного в изменённых границах, доступ к земельному участку будет осуществляться через образованный в рамках проекта земельного участка общего пользования ::3У 351(442)	938
169.	::3У 351(169)	Для индивидуального жилищного строительства максимальная площадь земельного участка не устанавливается, минимальная 300 кв.м.	земельный участок образуется путем раздела земельного участка 73:19:070901:351 с сохранение исходного в изменённых границах, доступ к земельному участку будет осуществляться через образованный в рамках проекта земельного участка общего пользования ::3У 351(442)	941
170.	::3У 351(170)	Для индивидуального жилищного строительства максимальная площадь земельного участка не устанавливается, минимальная 300 кв.м.	земельный участок образуется путем раздела земельного участка 73:19:070901:351 с сохранение исходного в изменённых границах, доступ к земельному участку будет осуществляться через образованный в рамках проекта земельного участка общего пользования ::3У 351(442)	923
171.	::3У 351(171)	Для индивидуального жилищного строительства максимальная площадь земельного участка не устанавливается, минимальная 300 кв.м.	земельный участок образуется путем раздела земельного участка 73:19:070901:351 с сохранение исходного в изменённых границах, доступ к земельному участку будет осуществляться через образованный в рамках проекта земельного участка общего пользования ::3У 351(442)	927
172.	::3У 351(172)	Для индивидуального жилищного строительства максимальная площадь земельного участка не устанавливается, минимальная 300 кв.м.	земельный участок образуется путем раздела земельного участка 73:19:070901:351 с сохранение исходного в изменённых границах, доступ к земельному участку будет осуществляться через образованный в рамках проекта земельного участка общего пользования ::3У 351(442)	907

Индв.№ подл.	Подпись и дата	Взам. инв. №

Изм.	Колуч.	Лист	№док	Подп.	Дата

Заказчик: Управление архитектуры и градостроительства администрации города Ульяновска

173.	::3У 351(173)	Для индивидуального жилищного строительства максимальная площадь земельного участка не устанавливается, минимальная 300 кв.м.	земельный участок образуется путем раздела земельного участка 73:19:070901:351 с сохранение исходного в изменённых границах, доступ к земельному участку будет осуществляться через образованный в рамках проекта земельного участка общего пользования ::3У 351(442)	914
174.	::3У 351(174)	Для индивидуального жилищного строительства максимальная площадь земельного участка не устанавливается, минимальная 300 кв.м.	земельный участок образуется путем раздела земельного участка 73:19:070901:351 с сохранение исходного в изменённых границах, доступ к земельному участку будет осуществляться через образованный в рамках проекта земельного участка общего пользования ::3У 351(442)	892
175.	::3У 351(175)	Для индивидуального жилищного строительства максимальная площадь земельного участка не устанавливается, минимальная 300 кв.м.	земельный участок образуется путем раздела земельного участка 73:19:070901:351 с сохранение исходного в изменённых границах, доступ к земельному участку будет осуществляться через образованный в рамках проекта земельного участка общего пользования ::3У 351(442)	900
176.	::3У 351(176)	Для индивидуального жилищного строительства максимальная площадь земельного участка не устанавливается, минимальная 300 кв.м.	земельный участок образуется путем раздела земельного участка 73:19:070901:351 с сохранение исходного в изменённых границах, доступ к земельному участку будет осуществляться через образованный в рамках проекта земельного участка общего пользования ::3У 351(442)	876
177.	::3У 351(177)	Для индивидуального жилищного строительства максимальная площадь земельного участка не устанавливается, минимальная 300 кв.м.	земельный участок образуется путем раздела земельного участка 73:19:070901:351 с сохранение исходного в изменённых границах, доступ к земельному участку будет осуществляться через образованный в рамках проекта земельного участка общего пользования ::3У 351(442)	887
178.	::3У 351(178)	Для индивидуального жилищного строительства максимальная площадь земельного участка не устанавливается, минимальная 300 кв.м.	земельный участок образуется путем раздела земельного участка 73:19:070901:351 с сохранение исходного в изменённых границах, доступ к земельному участку будет осуществляться через образованный в рамках проекта земельного участка общего пользования ::3У 351(442)	860

	Взам. инв. №
	Подпись и дата
	Инв. № подл.

						Заказчик: Управление архитектуры и градостроительства администрации города Ульяновска	Лист
							38
Изм.	Колуч.	Лист	№ док	Подп.	Дата		

179.	::3У 351(179)	Для индивидуального жилищного строительства максимальная площадь земельного участка не устанавливается, минимальная 300 кв.м.	земельный участок образуется путем раздела земельного участка 73:19:070901:351 с сохранение исходного в изменённых границах, доступ к земельному участку будет осуществляться через образованный в рамках проекта земельного участка общего пользования ::3У 351(442)	873
180.	::3У 351(180)	Для индивидуального жилищного строительства максимальная площадь земельного участка не устанавливается, минимальная 300 кв.м.	земельный участок образуется путем раздела земельного участка 73:19:070901:351 с сохранение исходного в изменённых границах, доступ к земельному участку будет осуществляться через образованный в рамках проекта земельного участка общего пользования ::3У 351(442)	845
181.	::3У 351(181)	Для индивидуального жилищного строительства максимальная площадь земельного участка не устанавливается, минимальная 300 кв.м.	земельный участок образуется путем раздела земельного участка 73:19:070901:351 с сохранение исходного в изменённых границах, доступ к земельному участку будет осуществляться через образованный в рамках проекта земельного участка общего пользования ::3У 351(442)	860
182.	::3У 351(182)	Для индивидуального жилищного строительства максимальная площадь земельного участка не устанавливается, минимальная 300 кв.м.	земельный участок образуется путем раздела земельного участка 73:19:070901:351 с сохранение исходного в изменённых границах, доступ к земельному участку будет осуществляться через образованный в рамках проекта земельного участка общего пользования ::3У 351(442)	830
183.	::3У 351(183)	Для индивидуального жилищного строительства максимальная площадь земельного участка не устанавливается, минимальная 300 кв.м.	земельный участок образуется путем раздела земельного участка 73:19:070901:351 с сохранение исходного в изменённых границах, доступ к земельному участку будет осуществляться через образованный в рамках проекта земельного участка общего пользования ::3У 351(442)	846
184.	::3У 351(184)	Для индивидуального жилищного строительства максимальная площадь земельного участка не устанавливается, минимальная 300 кв.м.	земельный участок образуется путем раздела земельного участка 73:19:070901:351 с сохранение исходного в изменённых границах, доступ к земельному участку будет осуществляться через образованный в рамках проекта земельного участка общего пользования ::3У 351(442)	814

Индв.№ подл.	Подпись и дата	Взам. инв. №

Изм.	Колуч.	Лист	№док	Подп.	Дата

Заказчик: Управление архитектуры и градостроительства администрации города Ульяновска

191.	::3У 351(191)	Для индивидуального жилищного строительства максимальная площадь земельного участка не устанавливается, минимальная 300 кв.м.	земельный участок образуется путем раздела земельного участка 73:19:070901:351 с сохранение исходного в изменённых границах, доступ к земельному участку будет осуществляться через образованный в рамках проекта земельного участка общего пользования ::3У 351(442)	800
192.	::3У 351(192)	Для индивидуального жилищного строительства максимальная площадь земельного участка не устанавливается, минимальная 300 кв.м.	земельный участок образуется путем раздела земельного участка 73:19:070901:351 с сохранение исходного в изменённых границах, доступ к земельному участку будет осуществляться через образованный в рамках проекта земельного участка общего пользования ::3У 351(442)	800
193.	::3У 351(193)	Для индивидуального жилищного строительства максимальная площадь земельного участка не устанавливается, минимальная 300 кв.м.	земельный участок образуется путем раздела земельного участка 73:19:070901:351 с сохранение исходного в изменённых границах, доступ к земельному участку будет осуществляться через образованный в рамках проекта земельного участка общего пользования ::3У 351(442)	800
194.	::3У 351(194)	Для индивидуального жилищного строительства максимальная площадь земельного участка не устанавливается, минимальная 300 кв.м.	земельный участок образуется путем раздела земельного участка 73:19:070901:351 с сохранение исходного в изменённых границах, доступ к земельному участку будет осуществляться через образованный в рамках проекта земельного участка общего пользования ::3У 351(442)	800
195.	::3У 351(195)	Для индивидуального жилищного строительства максимальная площадь земельного участка не устанавливается, минимальная 300 кв.м.	земельный участок образуется путем раздела земельного участка 73:19:070901:351 с сохранение исходного в изменённых границах, доступ к земельному участку будет осуществляться через образованный в рамках проекта земельного участка общего пользования ::3У 351(442)	800
196.	::3У 351(196)	Для индивидуального жилищного строительства максимальная площадь земельного участка не устанавливается, минимальная 300 кв.м.	земельный участок образуется путем раздела земельного участка 73:19:070901:351 с сохранение исходного в изменённых границах, доступ к земельному участку будет осуществляться через образованный в рамках проекта земельного участка общего пользования ::3У 351(442)	800

Инв.№ подл.	Подпись и дата	Взам. инв. №

							Заказчик: Управление архитектуры и градостроительства администрации города Ульяновска	Лист
Изм.	Колуч.	Лист	№ док	Подп.	Дата	41		

197.	::3У 351(197)	Для индивидуального жилищного строительства максимальная площадь земельного участка не устанавливается, минимальная 300 кв.м.	земельный участок образуется путем раздела земельного участка 73:19:070901:351 с сохранение исходного в изменённых границах, доступ к земельному участку будет осуществляться через образованный в рамках проекта земельного участка общего пользования ::3У 351(442)	800
198.	::3У 351(198)	Для индивидуального жилищного строительства максимальная площадь земельного участка не устанавливается, минимальная 300 кв.м.	земельный участок образуется путем раздела земельного участка 73:19:070901:351 с сохранение исходного в изменённых границах, доступ к земельному участку будет осуществляться через образованный в рамках проекта земельного участка общего пользования ::3У 351(442)	800
199.	::3У 351(199)	Для индивидуального жилищного строительства максимальная площадь земельного участка не устанавливается, минимальная 300 кв.м.	земельный участок образуется путем раздела земельного участка 73:19:070901:351 с сохранение исходного в изменённых границах, доступ к земельному участку будет осуществляться через образованный в рамках проекта земельного участка общего пользования ::3У 351(442)	800
200.	::3У 351(200)	Для индивидуального жилищного строительства максимальная площадь земельного участка не устанавливается, минимальная 300 кв.м.	земельный участок образуется путем раздела земельного участка 73:19:070901:351 с сохранение исходного в изменённых границах, доступ к земельному участку будет осуществляться через образованный в рамках проекта земельного участка общего пользования ::3У 351(442)	800
201.	::3У 351(201)	Для индивидуального жилищного строительства максимальная площадь земельного участка не устанавливается, минимальная 300 кв.м.	земельный участок образуется путем раздела земельного участка 73:19:070901:351 с сохранение исходного в изменённых границах, доступ к земельному участку будет осуществляться через образованный в рамках проекта земельного участка общего пользования ::3У 351(442)	800
202.	::3У 351(202)	Для индивидуального жилищного строительства максимальная площадь земельного участка не устанавливается, минимальная 300 кв.м.	земельный участок образуется путем раздела земельного участка 73:19:070901:351 с сохранение исходного в изменённых границах, доступ к земельному участку будет осуществляться через образованный в рамках проекта земельного участка общего пользования ::3У 351(442)	800

Индв.№ подл.	Подпись и дата	Взам. инв. №

Изм.	Колуч.	Лист	№ док	Подп.	Дата

Заказчик: Управление архитектуры и градостроительства администрации города Ульяновска

203.	::3У 351(203)	Для индивидуального жилищного строительства максимальная площадь земельного участка не устанавливается, минимальная 300 кв.м.	земельный участок образуется путем раздела земельного участка 73:19:070901:351 с сохранение исходного в изменённых границах, доступ к земельному участку будет осуществляться через образованный в рамках проекта земельного участка общего пользования ::3У 351(442)	800
204.	::3У 351(204)	Для индивидуального жилищного строительства максимальная площадь земельного участка не устанавливается, минимальная 300 кв.м.	земельный участок образуется путем раздела земельного участка 73:19:070901:351 с сохранение исходного в изменённых границах, доступ к земельному участку будет осуществляться через образованный в рамках проекта земельного участка общего пользования ::3У 351(442)	800
205.	::3У 351(205)	Для индивидуального жилищного строительства максимальная площадь земельного участка не устанавливается, минимальная 300 кв.м.	земельный участок образуется путем раздела земельного участка 73:19:070901:351 с сохранение исходного в изменённых границах, доступ к земельному участку будет осуществляться через образованный в рамках проекта земельного участка общего пользования ::3У 351(442)	800
206.	::3У 351(206)	Для индивидуального жилищного строительства максимальная площадь земельного участка не устанавливается, минимальная 300 кв.м.	земельный участок образуется путем раздела земельного участка 73:19:070901:351 с сохранение исходного в изменённых границах, доступ к земельному участку будет осуществляться через образованный в рамках проекта земельного участка общего пользования ::3У 351(442)	800
207.	::3У 351(207)	Для индивидуального жилищного строительства максимальная площадь земельного участка не устанавливается, минимальная 300 кв.м.	земельный участок образуется путем раздела земельного участка 73:19:070901:351 с сохранение исходного в изменённых границах, доступ к земельному участку будет осуществляться через образованный в рамках проекта земельного участка общего пользования ::3У 351(442)	809
208.	::3У 351(208)	Для индивидуального жилищного строительства максимальная площадь земельного участка не устанавливается, минимальная 300 кв.м.	земельный участок образуется путем раздела земельного участка 73:19:070901:351 с сохранение исходного в изменённых границах, доступ к земельному участку будет осуществляться через образованный в рамках проекта земельного участка общего пользования ::3У 351(442)	809

	Взам. инв. №
	Подпись и дата
	Инв. № подл.

Изм.	Колуч.	Лист	№ док	Подп.	Дата

Заказчик: Управление архитектуры и градостроительства администрации города Ульяновска

209.	::3У 351(209)	Для индивидуального жилищного строительства максимальная площадь земельного участка не устанавливается, минимальная 300 кв.м.	земельный участок образуется путем раздела земельного участка 73:19:070901:351 с сохранение исходного в изменённых границах, доступ к земельному участку будет осуществляться через образованный в рамках проекта земельного участка общего пользования ::3У 351(442)	800
210.	::3У 351(210)	Для индивидуального жилищного строительства максимальная площадь земельного участка не устанавливается, минимальная 300 кв.м.	земельный участок образуется путем раздела земельного участка 73:19:070901:351 с сохранение исходного в изменённых границах, доступ к земельному участку будет осуществляться через образованный в рамках проекта земельного участка общего пользования ::3У 351(442)	800
211.	::3У 351(211)	Для индивидуального жилищного строительства максимальная площадь земельного участка не устанавливается, минимальная 300 кв.м.	земельный участок образуется путем раздела земельного участка 73:19:070901:351 с сохранение исходного в изменённых границах, доступ к земельному участку будет осуществляться через образованный в рамках проекта земельного участка общего пользования ::3У 351(442)	800
212.	::3У 351(212)	Для индивидуального жилищного строительства максимальная площадь земельного участка не устанавливается, минимальная 300 кв.м.	земельный участок образуется путем раздела земельного участка 73:19:070901:351 с сохранение исходного в изменённых границах, доступ к земельному участку будет осуществляться через образованный в рамках проекта земельного участка общего пользования ::3У 351(442)	800
213.	::3У 351(213)	Для индивидуального жилищного строительства максимальная площадь земельного участка не устанавливается, минимальная 300 кв.м.	земельный участок образуется путем раздела земельного участка 73:19:070901:351 с сохранение исходного в изменённых границах, доступ к земельному участку будет осуществляться через образованный в рамках проекта земельного участка общего пользования ::3У 351(442)	801
214.	::3У 351(214)	Для индивидуального жилищного строительства максимальная площадь земельного участка не устанавливается, минимальная 300 кв.м.	земельный участок образуется путем раздела земельного участка 73:19:070901:351 с сохранение исходного в изменённых границах, доступ к земельному участку будет осуществляться через образованный в рамках проекта земельного участка общего пользования ::3У 351(442)	801

Инв.№ подл.	Взам. инв. №
Изм.	Подпись и дата

							Заказчик: Управление архитектуры и градостроительства администрации города Ульяновска	Лист
								44
Изм.	Колуч.	Лист	№ док	Подп.	Дата			

215.	::3У 351(215)	Для индивидуального жилищного строительства максимальная площадь земельного участка не устанавливается, минимальная 300 кв.м.	земельный участок образуется путем раздела земельного участка 73:19:070901:351 с сохранение исходного в изменённых границах, доступ к земельному участку будет осуществляться через образованный в рамках проекта земельного участка общего пользования ::3У 351(442)	801
216.	::3У 351(216)	Для индивидуального жилищного строительства максимальная площадь земельного участка не устанавливается, минимальная 300 кв.м.	земельный участок образуется путем раздела земельного участка 73:19:070901:351 с сохранение исходного в изменённых границах, доступ к земельному участку будет осуществляться через образованный в рамках проекта земельного участка общего пользования ::3У 351(442)	801
217.	::3У 351(217)	Для индивидуального жилищного строительства максимальная площадь земельного участка не устанавливается, минимальная 300 кв.м.	земельный участок образуется путем раздела земельного участка 73:19:070901:351 с сохранение исходного в изменённых границах, доступ к земельному участку будет осуществляться через образованный в рамках проекта земельного участка общего пользования ::3У 351(442)	801
218.	::3У 351(218)	Для индивидуального жилищного строительства максимальная площадь земельного участка не устанавливается, минимальная 300 кв.м.	земельный участок образуется путем раздела земельного участка 73:19:070901:351 с сохранение исходного в изменённых границах, доступ к земельному участку будет осуществляться через образованный в рамках проекта земельного участка общего пользования ::3У 351(442)	801
219.	::3У 351(219)	Для индивидуального жилищного строительства максимальная площадь земельного участка не устанавливается, минимальная 300 кв.м.	земельный участок образуется путем раздела земельного участка 73:19:070901:351 с сохранение исходного в изменённых границах, доступ к земельному участку будет осуществляться через образованный в рамках проекта земельного участка общего пользования ::3У 351(442)	801
220.	::3У 351(220)	Для индивидуального жилищного строительства максимальная площадь земельного участка не устанавливается, минимальная 300 кв.м.	земельный участок образуется путем раздела земельного участка 73:19:070901:351 с сохранение исходного в изменённых границах, доступ к земельному участку будет осуществляться через образованный в рамках проекта земельного участка общего пользования ::3У 351(442)	801

Инв.№ подл.	Подпись и дата	Взам. инв. №

Изм.	Колуч.	Лист	№док	Подп.	Дата

Заказчик: Управление архитектуры и градостроительства администрации города Ульяновска

221.	::3У 351(221)	Для индивидуального жилищного строительства максимальная площадь земельного участка не устанавливается, минимальная 300 кв.м.	земельный участок образуется путем раздела земельного участка 73:19:070901:351 с сохранение исходного в изменённых границах, доступ к земельному участку будет осуществляться через образованный в рамках проекта земельного участка общего пользования ::3У 351(442)	801
222.	::3У 351(222)	Для индивидуального жилищного строительства максимальная площадь земельного участка не устанавливается, минимальная 300 кв.м.	земельный участок образуется путем раздела земельного участка 73:19:070901:351 с сохранение исходного в изменённых границах, доступ к земельному участку будет осуществляться через образованный в рамках проекта земельного участка общего пользования ::3У 351(442)	801
223.	::3У 351(223)	Для индивидуального жилищного строительства максимальная площадь земельного участка не устанавливается, минимальная 300 кв.м.	земельный участок образуется путем раздела земельного участка 73:19:070901:351 с сохранение исходного в изменённых границах, доступ к земельному участку будет осуществляться через образованный в рамках проекта земельного участка общего пользования ::3У 351(442)	802
224.	::3У 351(224)	Для индивидуального жилищного строительства максимальная площадь земельного участка не устанавливается, минимальная 300 кв.м.	земельный участок образуется путем раздела земельного участка 73:19:070901:351 с сохранение исходного в изменённых границах, доступ к земельному участку будет осуществляться через образованный в рамках проекта земельного участка общего пользования ::3У 351(442)	801
225.	::3У 351(225)	Для индивидуального жилищного строительства максимальная площадь земельного участка не устанавливается, минимальная 300 кв.м.	земельный участок образуется путем раздела земельного участка 73:19:070901:351 с сохранение исходного в изменённых границах, доступ к земельному участку будет осуществляться через образованный в рамках проекта земельного участка общего пользования ::3У 351(442)	801
226.	::3У 351(226)	Для индивидуального жилищного строительства максимальная площадь земельного участка не устанавливается, минимальная 300 кв.м.	земельный участок образуется путем раздела земельного участка 73:19:070901:351 с сохранение исходного в изменённых границах, доступ к земельному участку будет осуществляться через образованный в рамках проекта земельного участка общего пользования ::3У 351(442)	801

Инв.№ подл.	Взам. инв. №
Изм.	Подпись и дата

Изм.	Колуч.	Лист	№ док	Подп.	Дата

Заказчик: Управление архитектуры и градостроительства администрации города Ульяновска

227.	::3У 351(227)	Для индивидуального жилищного строительства максимальная площадь земельного участка не устанавливается, минимальная 300 кв.м.	земельный участок образуется путем раздела земельного участка 73:19:070901:351 с сохранение исходного в изменённых границах, доступ к земельному участку будет осуществляться через образованный в рамках проекта земельного участка общего пользования ::3У 351(442)	801
228.	::3У 351(228)	Для индивидуального жилищного строительства максимальная площадь земельного участка не устанавливается, минимальная 300 кв.м.	земельный участок образуется путем раздела земельного участка 73:19:070901:351 с сохранение исходного в изменённых границах, доступ к земельному участку будет осуществляться через образованный в рамках проекта земельного участка общего пользования ::3У 351(442)	801
229.	::3У 351(229)	Для индивидуального жилищного строительства максимальная площадь земельного участка не устанавливается, минимальная 300 кв.м.	земельный участок образуется путем раздела земельного участка 73:19:070901:351 с сохранение исходного в изменённых границах, доступ к земельному участку будет осуществляться через образованный в рамках проекта земельного участка общего пользования ::3У 351(442)	801
230.	::3У 351(230)	Для индивидуального жилищного строительства максимальная площадь земельного участка не устанавливается, минимальная 300 кв.м.	земельный участок образуется путем раздела земельного участка 73:19:070901:351 с сохранение исходного в изменённых границах, доступ к земельному участку будет осуществляться через образованный в рамках проекта земельного участка общего пользования ::3У 351(442)	801
231.	::3У 351(231)	Для индивидуального жилищного строительства максимальная площадь земельного участка не устанавливается, минимальная 300 кв.м.	земельный участок образуется путем раздела земельного участка 73:19:070901:351 с сохранение исходного в изменённых границах, доступ к земельному участку будет осуществляться через образованный в рамках проекта земельного участка общего пользования ::3У 351(442)	801
232.	::3У 351(232)	Для индивидуального жилищного строительства максимальная площадь земельного участка не устанавливается, минимальная 300 кв.м.	земельный участок образуется путем раздела земельного участка 73:19:070901:351 с сохранение исходного в изменённых границах, доступ к земельному участку будет осуществляться через образованный в рамках проекта земельного участка общего пользования ::3У 351(442)	801

Индв.№ подл.	Подпись и дата	Взам. инв. №

						Заказчик: Управление архитектуры и градостроительства администрации города Ульяновска	Лист
Изм.	Колуч.	Лист	№ док	Подп.	Дата		47

233.	::3У 351(233)	Для индивидуального жилищного строительства максимальная площадь земельного участка не устанавливается, минимальная 300 кв.м.	земельный участок образуется путем раздела земельного участка 73:19:070901:351 с сохранение исходного в изменённых границах, доступ к земельному участку будет осуществляться через образованный в рамках проекта земельного участка общего пользования ::3У 351(442)	801
234.	::3У 351(234)	Для индивидуального жилищного строительства максимальная площадь земельного участка не устанавливается, минимальная 300 кв.м.	земельный участок образуется путем раздела земельного участка 73:19:070901:351 с сохранение исходного в изменённых границах, доступ к земельному участку будет осуществляться через образованный в рамках проекта земельного участка общего пользования ::3У 351(442)	801
235.	::3У 351(235)	Для индивидуального жилищного строительства максимальная площадь земельного участка не устанавливается, минимальная 300 кв.м.	земельный участок образуется путем раздела земельного участка 73:19:070901:351 с сохранение исходного в изменённых границах, доступ к земельному участку будет осуществляться через образованный в рамках проекта земельного участка общего пользования ::3У 351(442)	801
236.	::3У 351(236)	Для индивидуального жилищного строительства максимальная площадь земельного участка не устанавливается, минимальная 300 кв.м.	земельный участок образуется путем раздела земельного участка 73:19:070901:351 с сохранение исходного в изменённых границах, доступ к земельному участку будет осуществляться через образованный в рамках проекта земельного участка общего пользования ::3У 351(442)	801
237.	::3У 351(237)	Для индивидуального жилищного строительства максимальная площадь земельного участка не устанавливается, минимальная 300 кв.м.	земельный участок образуется путем раздела земельного участка 73:19:070901:351 с сохранение исходного в изменённых границах, доступ к земельному участку будет осуществляться через образованный в рамках проекта земельного участка общего пользования ::3У 351(442)	1123
238.	::3У 351(238)	Для индивидуального жилищного строительства максимальная площадь земельного участка не устанавливается, минимальная 300 кв.м.	земельный участок образуется путем раздела земельного участка 73:19:070901:351 с сохранение исходного в изменённых границах, доступ к земельному участку будет осуществляться через образованный в рамках проекта земельного участка общего пользования ::3У 351(442)	847

Инв.№ подл.	Подпись и дата	Взам. инв. №

						Заказчик: Управление архитектуры и градостроительства администрации города Ульяновска	Лист
							48
Изм.	Колуч.	Лист	№док	Подп.	Дата		

239.	::3У 351(239)	Для индивидуального жилищного строительства максимальная площадь земельного участка не устанавливается, минимальная 300 кв.м.	земельный участок образуется путем раздела земельного участка 73:19:070901:351 с сохранение исходного в изменённых границах, доступ к земельному участку будет осуществляться через образованный в рамках проекта земельного участка общего пользования ::3У 351(442)	913
240.	::3У 351(240)	Для индивидуального жилищного строительства максимальная площадь земельного участка не устанавливается, минимальная 300 кв.м.	земельный участок образуется путем раздела земельного участка 73:19:070901:351 с сохранение исходного в изменённых границах, доступ к земельному участку будет осуществляться через образованный в рамках проекта земельного участка общего пользования ::3У 351(442)	800
241.	::3У 351(241)	Для индивидуального жилищного строительства максимальная площадь земельного участка не устанавливается, минимальная 300 кв.м.	земельный участок образуется путем раздела земельного участка 73:19:070901:351 с сохранение исходного в изменённых границах, доступ к земельному участку будет осуществляться через образованный в рамках проекта земельного участка общего пользования ::3У 351(442)	1151
242.	::3У 351(242)	Для индивидуального жилищного строительства максимальная площадь земельного участка не устанавливается, минимальная 300 кв.м.	земельный участок образуется путем раздела земельного участка 73:19:070901:351 с сохранение исходного в изменённых границах, доступ к земельному участку будет осуществляться через образованный в рамках проекта земельного участка общего пользования ::3У 351(442)	802
243.	::3У 351(243)	Для индивидуального жилищного строительства максимальная площадь земельного участка не устанавливается, минимальная 300 кв.м.	земельный участок образуется путем раздела земельного участка 73:19:070901:351 с сохранение исходного в изменённых границах, доступ к земельному участку будет осуществляться через образованный в рамках проекта земельного участка общего пользования ::3У 351(442)	806
244.	::3У 351(244)	Для индивидуального жилищного строительства максимальная площадь земельного участка не устанавливается, минимальная 300 кв.м.	земельный участок образуется путем раздела земельного участка 73:19:070901:351 с сохранение исходного в изменённых границах, доступ к земельному участку будет осуществляться через образованный в рамках проекта земельного участка общего пользования ::3У 351(442)	800

	Взам. инв. №
	Подпись и дата
	Инв. № подл.

Изм.	Колуч.	Лист	№ док	Подп.	Дата

Заказчик: Управление архитектуры и градостроительства администрации города Ульяновска

245.	::3У 351(245)	Для индивидуального жилищного строительства максимальная площадь земельного участка не устанавливается, минимальная 300 кв.м.	земельный участок образуется путем раздела земельного участка 73:19:070901:351 с сохранение исходного в изменённых границах, доступ к земельному участку будет осуществляться через образованный в рамках проекта земельного участка общего пользования ::3У 351(442)	800
246.	::3У 351(246)	Для индивидуального жилищного строительства максимальная площадь земельного участка не устанавливается, минимальная 300 кв.м.	земельный участок образуется путем раздела земельного участка 73:19:070901:351 с сохранение исходного в изменённых границах, доступ к земельному участку будет осуществляться через образованный в рамках проекта земельного участка общего пользования ::3У 351(442)	800
247.	::3У 351(247)	Для индивидуального жилищного строительства максимальная площадь земельного участка не устанавливается, минимальная 300 кв.м.	земельный участок образуется путем раздела земельного участка 73:19:070901:351 с сохранение исходного в изменённых границах, доступ к земельному участку будет осуществляться через образованный в рамках проекта земельного участка общего пользования ::3У 351(442)	800
248.	::3У 351(248)	Для индивидуального жилищного строительства максимальная площадь земельного участка не устанавливается, минимальная 300 кв.м.	земельный участок образуется путем раздела земельного участка 73:19:070901:351 с сохранение исходного в изменённых границах, доступ к земельному участку будет осуществляться через образованный в рамках проекта земельного участка общего пользования ::3У 351(442)	800
249.	::3У 351(249)	Для индивидуального жилищного строительства максимальная площадь земельного участка не устанавливается, минимальная 300 кв.м.	земельный участок образуется путем раздела земельного участка 73:19:070901:351 с сохранение исходного в изменённых границах, доступ к земельному участку будет осуществляться через образованный в рамках проекта земельного участка общего пользования ::3У 351(442)	800
250.	::3У 351(250)	Для индивидуального жилищного строительства максимальная площадь земельного участка не устанавливается, минимальная 300 кв.м.	земельный участок образуется путем раздела земельного участка 73:19:070901:351 с сохранение исходного в изменённых границах, доступ к земельному участку будет осуществляться через образованный в рамках проекта земельного участка общего пользования ::3У 351(442)	800

Индв.№ подл.	Взам. инв. №
Изм.	Подпись и дата

						Заказчик: Управление архитектуры и градостроительства администрации города Ульяновска	Лист
							50
Изм.	Колуч.	Лист	№док	Подп.	Дата		

251.	::3У 351(251)	Для индивидуального жилищного строительства максимальная площадь земельного участка не устанавливается, минимальная 300 кв.м.	земельный участок образуется путем раздела земельного участка 73:19:070901:351 с сохранение исходного в изменённых границах, доступ к земельному участку будет осуществляться через образованный в рамках проекта земельного участка общего пользования ::3У 351(442)	800
252.	::3У 351(252)	Для индивидуального жилищного строительства максимальная площадь земельного участка не устанавливается, минимальная 300 кв.м.	земельный участок образуется путем раздела земельного участка 73:19:070901:351 с сохранение исходного в изменённых границах, доступ к земельному участку будет осуществляться через образованный в рамках проекта земельного участка общего пользования ::3У 351(442)	800
253.	::3У 351(253)	Для индивидуального жилищного строительства максимальная площадь земельного участка не устанавливается, минимальная 300 кв.м.	земельный участок образуется путем раздела земельного участка 73:19:070901:351 с сохранение исходного в изменённых границах, доступ к земельному участку будет осуществляться через образованный в рамках проекта земельного участка общего пользования ::3У 351(442)	800
254.	::3У 351(254)	Для индивидуального жилищного строительства максимальная площадь земельного участка не устанавливается, минимальная 300 кв.м.	земельный участок образуется путем раздела земельного участка 73:19:070901:351 с сохранение исходного в изменённых границах, доступ к земельному участку будет осуществляться через образованный в рамках проекта земельного участка общего пользования ::3У 351(442)	800
255.	::3У 351(255)	Для индивидуального жилищного строительства максимальная площадь земельного участка не устанавливается, минимальная 300 кв.м.	земельный участок образуется путем раздела земельного участка 73:19:070901:351 с сохранение исходного в изменённых границах, доступ к земельному участку будет осуществляться через образованный в рамках проекта земельного участка общего пользования ::3У 351(442)	800
256.	::3У 351(256)	Для индивидуального жилищного строительства максимальная площадь земельного участка не устанавливается, минимальная 300 кв.м.	земельный участок образуется путем раздела земельного участка 73:19:070901:351 с сохранение исходного в изменённых границах, доступ к земельному участку будет осуществляться через образованный в рамках проекта земельного участка общего пользования ::3У 351(442)	800

Индв.№ подл.	
Подпись и дата	
Взам. инв. №	

Изм.	Колуч.	Лист	№док	Подп.	Дата

Заказчик: Управление архитектуры и градостроительства администрации города Ульяновска

257.	::3У 351(257)	Для индивидуального жилищного строительства максимальная площадь земельного участка не устанавливается, минимальная 300 кв.м.	земельный участок образуется путем раздела земельного участка 73:19:070901:351 с сохранение исходного в изменённых границах, доступ к земельному участку будет осуществляться через образованный в рамках проекта земельного участка общего пользования ::3У 351(442)	800
258.	::3У 351(258)	Для индивидуального жилищного строительства максимальная площадь земельного участка не устанавливается, минимальная 300 кв.м.	земельный участок образуется путем раздела земельного участка 73:19:070901:351 с сохранение исходного в изменённых границах, доступ к земельному участку будет осуществляться через образованный в рамках проекта земельного участка общего пользования ::3У 351(442)	800
259.	::3У 351(259)	Для индивидуального жилищного строительства максимальная площадь земельного участка не устанавливается, минимальная 300 кв.м.	земельный участок образуется путем раздела земельного участка 73:19:070901:351 с сохранение исходного в изменённых границах, доступ к земельному участку будет осуществляться через образованный в рамках проекта земельного участка общего пользования ::3У 351(442)	800
260.	::3У 351(260)	Для индивидуального жилищного строительства максимальная площадь земельного участка не устанавливается, минимальная 300 кв.м.	земельный участок образуется путем раздела земельного участка 73:19:070901:351 с сохранение исходного в изменённых границах, доступ к земельному участку будет осуществляться через образованный в рамках проекта земельного участка общего пользования ::3У 351(442)	800
261.	::3У 351(261)	Для индивидуального жилищного строительства максимальная площадь земельного участка не устанавливается, минимальная 300 кв.м.	земельный участок образуется путем раздела земельного участка 73:19:070901:351 с сохранение исходного в изменённых границах, доступ к земельному участку будет осуществляться через образованный в рамках проекта земельного участка общего пользования ::3У 351(442)	800
262.	::3У 351(262)	Для индивидуального жилищного строительства максимальная площадь земельного участка не устанавливается, минимальная 300 кв.м.	земельный участок образуется путем раздела земельного участка 73:19:070901:351 с сохранение исходного в изменённых границах, доступ к земельному участку будет осуществляться через образованный в рамках проекта земельного участка общего пользования ::3У 351(442)	800

	Взам. инв. №
	Подпись и дата
	Инв. № подл.

Изм.	Колуч.	Лист	№ док	Подп.	Дата

Заказчик: Управление архитектуры и градостроительства администрации города Ульяновска

263.	::3У 351(263)	Для индивидуального жилищного строительства максимальная площадь земельного участка не устанавливается, минимальная 300 кв.м.	земельный участок образуется путем раздела земельного участка 73:19:070901:351 с сохранение исходного в изменённых границах, доступ к земельному участку будет осуществляться через образованный в рамках проекта земельного участка общего пользования ::3У 351(442)	800
264.	::3У 351(264)	Для индивидуального жилищного строительства максимальная площадь земельного участка не устанавливается, минимальная 300 кв.м.	земельный участок образуется путем раздела земельного участка 73:19:070901:351 с сохранение исходного в изменённых границах, доступ к земельному участку будет осуществляться через образованный в рамках проекта земельного участка общего пользования ::3У 351(442)	800
265.	::3У 351(265)	Для индивидуального жилищного строительства максимальная площадь земельного участка не устанавливается, минимальная 300 кв.м.	земельный участок образуется путем раздела земельного участка 73:19:070901:351 с сохранение исходного в изменённых границах, доступ к земельному участку будет осуществляться через образованный в рамках проекта земельного участка общего пользования ::3У 351(442)	801
266.	::3У 351(266)	Для индивидуального жилищного строительства максимальная площадь земельного участка не устанавливается, минимальная 300 кв.м.	земельный участок образуется путем раздела земельного участка 73:19:070901:351 с сохранение исходного в изменённых границах, доступ к земельному участку будет осуществляться через образованный в рамках проекта земельного участка общего пользования ::3У 351(442)	801
267.	::3У 351(267)	Для индивидуального жилищного строительства максимальная площадь земельного участка не устанавливается, минимальная 300 кв.м.	земельный участок образуется путем раздела земельного участка 73:19:070901:351 с сохранение исходного в изменённых границах, доступ к земельному участку будет осуществляться через образованный в рамках проекта земельного участка общего пользования ::3У 351(442)	801
268.	::3У 351(268)	Для индивидуального жилищного строительства максимальная площадь земельного участка не устанавливается, минимальная 300 кв.м.	земельный участок образуется путем раздела земельного участка 73:19:070901:351 с сохранение исходного в изменённых границах, доступ к земельному участку будет осуществляться через образованный в рамках проекта земельного участка общего пользования ::3У 351(442)	801

Индв.№ подл.	Подпись и дата	Взам. инв. №

						Заказчик: Управление архитектуры и градостроительства администрации города Ульяновска	Лист
							53
Изм.	Колуч.	Лист	№доку	Подп.	Дата		

269.	::3У 351(269)	Для индивидуального жилищного строительства максимальная площадь земельного участка не устанавливается, минимальная 300 кв.м.	земельный участок образуется путем раздела земельного участка 73:19:070901:351 с сохранение исходного в изменённых границах, доступ к земельному участку будет осуществляться через образованный в рамках проекта земельного участка общего пользования ::3У 351(442)	801
270.	::3У 351(270)	Для индивидуального жилищного строительства максимальная площадь земельного участка не устанавливается, минимальная 300 кв.м.	земельный участок образуется путем раздела земельного участка 73:19:070901:351 с сохранение исходного в изменённых границах, доступ к земельному участку будет осуществляться через образованный в рамках проекта земельного участка общего пользования ::3У 351(442)	801
271.	::3У 351(271)	Для индивидуального жилищного строительства максимальная площадь земельного участка не устанавливается, минимальная 300 кв.м.	земельный участок образуется путем раздела земельного участка 73:19:070901:351 с сохранение исходного в изменённых границах, доступ к земельному участку будет осуществляться через образованный в рамках проекта земельного участка общего пользования ::3У 351(442)	801
272.	::3У 351(272)	Для индивидуального жилищного строительства максимальная площадь земельного участка не устанавливается, минимальная 300 кв.м.	земельный участок образуется путем раздела земельного участка 73:19:070901:351 с сохранение исходного в изменённых границах, доступ к земельному участку будет осуществляться через образованный в рамках проекта земельного участка общего пользования ::3У 351(442)	801
273.	::3У 351(273)	Для индивидуального жилищного строительства максимальная площадь земельного участка не устанавливается, минимальная 300 кв.м.	земельный участок образуется путем раздела земельного участка 73:19:070901:351 с сохранение исходного в изменённых границах, доступ к земельному участку будет осуществляться через образованный в рамках проекта земельного участка общего пользования ::3У 351(442)	801
274.	::3У 351(274)	Для индивидуального жилищного строительства максимальная площадь земельного участка не устанавливается, минимальная 300 кв.м.	земельный участок образуется путем раздела земельного участка 73:19:070901:351 с сохранение исходного в изменённых границах, доступ к земельному участку будет осуществляться через образованный в рамках проекта земельного участка общего пользования ::3У 351(442)	801

Индв.№ подл.	Подпись и дата	Взам. инв. №
--------------	----------------	--------------

						Заказчик: Управление архитектуры и градостроительства администрации города Ульяновска	Лист
							54
Изм.	Колуч.	Лист	№док	Подп.	Дата		

275.	::3У 351(275)	Для индивидуального жилищного строительства максимальная площадь земельного участка не устанавливается, минимальная 300 кв.м.	земельный участок образуется путем раздела земельного участка 73:19:070901:351 с сохранение исходного в изменённых границах, доступ к земельному участку будет осуществляться через образованный в рамках проекта земельного участка общего пользования ::3У 351(442)	801
276.	::3У 351(276)	Для индивидуального жилищного строительства максимальная площадь земельного участка не устанавливается, минимальная 300 кв.м.	земельный участок образуется путем раздела земельного участка 73:19:070901:351 с сохранение исходного в изменённых границах, доступ к земельному участку будет осуществляться через образованный в рамках проекта земельного участка общего пользования ::3У 351(442)	801
277.	::3У 351(277)	Для индивидуального жилищного строительства максимальная площадь земельного участка не устанавливается, минимальная 300 кв.м.	земельный участок образуется путем раздела земельного участка 73:19:070901:351 с сохранение исходного в изменённых границах, доступ к земельному участку будет осуществляться через образованный в рамках проекта земельного участка общего пользования ::3У 351(442)	801
278.	::3У 351(278)	Для индивидуального жилищного строительства максимальная площадь земельного участка не устанавливается, минимальная 300 кв.м.	земельный участок образуется путем раздела земельного участка 73:19:070901:351 с сохранение исходного в изменённых границах, доступ к земельному участку будет осуществляться через образованный в рамках проекта земельного участка общего пользования ::3У 351(442)	801
279.	::3У 351(279)	Для индивидуального жилищного строительства максимальная площадь земельного участка не устанавливается, минимальная 300 кв.м.	земельный участок образуется путем раздела земельного участка 73:19:070901:351 с сохранение исходного в изменённых границах, доступ к земельному участку будет осуществляться через образованный в рамках проекта земельного участка общего пользования ::3У 351(442)	801
280.	::3У 351(280)	Для индивидуального жилищного строительства максимальная площадь земельного участка не устанавливается, минимальная 300 кв.м.	земельный участок образуется путем раздела земельного участка 73:19:070901:351 с сохранение исходного в изменённых границах, доступ к земельному участку будет осуществляться через образованный в рамках проекта земельного участка общего пользования ::3У 351(442)	801

Инв.№ подл.	Подпись и дата	Взам. инв. №

						Заказчик: Управление архитектуры и градостроительства администрации города Ульяновска	Лист
							55
Изм.	Колуч.	Лист	№док	Подп.	Дата		

281.	::3У 351(281)	Для индивидуального жилищного строительства максимальная площадь земельного участка не устанавливается, минимальная 300 кв.м.	земельный участок образуется путем раздела земельного участка 73:19:070901:351 с сохранение исходного в изменённых границах, доступ к земельному участку будет осуществляться через образованный в рамках проекта земельного участка общего пользования ::3У 351(442)	801
282.	::3У 351(282)	Для индивидуального жилищного строительства максимальная площадь земельного участка не устанавливается, минимальная 300 кв.м.	земельный участок образуется путем раздела земельного участка 73:19:070901:351 с сохранение исходного в изменённых границах, доступ к земельному участку будет осуществляться через образованный в рамках проекта земельного участка общего пользования ::3У 351(442)	801
283.	::3У 351(283)	Для индивидуального жилищного строительства максимальная площадь земельного участка не устанавливается, минимальная 300 кв.м.	земельный участок образуется путем раздела земельного участка 73:19:070901:351 с сохранение исходного в изменённых границах, доступ к земельному участку будет осуществляться через образованный в рамках проекта земельного участка общего пользования ::3У 351(442)	801
284.	::3У 351(284)	Для индивидуального жилищного строительства максимальная площадь земельного участка не устанавливается, минимальная 300 кв.м.	земельный участок образуется путем раздела земельного участка 73:19:070901:351 с сохранение исходного в изменённых границах, доступ к земельному участку будет осуществляться через образованный в рамках проекта земельного участка общего пользования ::3У 351(442)	801
285.	::3У 351(285)	Для индивидуального жилищного строительства максимальная площадь земельного участка не устанавливается, минимальная 300 кв.м.	земельный участок образуется путем раздела земельного участка 73:19:070901:351 с сохранение исходного в изменённых границах, доступ к земельному участку будет осуществляться через образованный в рамках проекта земельного участка общего пользования ::3У 351(442)	801
286.	::3У 351(286)	Для индивидуального жилищного строительства максимальная площадь земельного участка не устанавливается, минимальная 300 кв.м.	земельный участок образуется путем раздела земельного участка 73:19:070901:351 с сохранение исходного в изменённых границах, доступ к земельному участку будет осуществляться через образованный в рамках проекта земельного участка общего пользования ::3У 351(442)	801

Индв.№ подл.	
Подпись и дата	
Взам. инв. №	

Изм.	Колуч.	Лист	№док	Подп.	Дата

Заказчик: Управление архитектуры и градостроительства администрации города Ульяновска

287.	::3У 351(287)	Для индивидуального жилищного строительства максимальная площадь земельного участка не устанавливается, минимальная 300 кв.м.	земельный участок образуется путем раздела земельного участка 73:19:070901:351 с сохранение исходного в изменённых границах, доступ к земельному участку будет осуществляться через образованный в рамках проекта земельного участка общего пользования ::3У 351(442)	801
288.	::3У 351(288)	Для индивидуального жилищного строительства максимальная площадь земельного участка не устанавливается, минимальная 300 кв.м.	земельный участок образуется путем раздела земельного участка 73:19:070901:351 с сохранение исходного в изменённых границах, доступ к земельному участку будет осуществляться через образованный в рамках проекта земельного участка общего пользования ::3У 351(442)	801
289.	::3У 351(289)	Для индивидуального жилищного строительства максимальная площадь земельного участка не устанавливается, минимальная 300 кв.м.	земельный участок образуется путем раздела земельного участка 73:19:070901:351 с сохранение исходного в изменённых границах, доступ к земельному участку будет осуществляться через образованный в рамках проекта земельного участка общего пользования ::3У 351(442)	801
290.	::3У 351(290)	Для индивидуального жилищного строительства максимальная площадь земельного участка не устанавливается, минимальная 300 кв.м.	земельный участок образуется путем раздела земельного участка 73:19:070901:351 с сохранение исходного в изменённых границах, доступ к земельному участку будет осуществляться через образованный в рамках проекта земельного участка общего пользования ::3У 351(442)	801
291.	::3У 351(291)	Для индивидуального жилищного строительства максимальная площадь земельного участка не устанавливается, минимальная 300 кв.м.	земельный участок образуется путем раздела земельного участка 73:19:070901:351 с сохранение исходного в изменённых границах, доступ к земельному участку будет осуществляться через образованный в рамках проекта земельного участка общего пользования ::3У 351(442)	894
292.	::3У 351(292)	Для индивидуального жилищного строительства максимальная площадь земельного участка не устанавливается, минимальная 300 кв.м.	земельный участок образуется путем раздела земельного участка 73:19:070901:351 с сохранение исходного в изменённых границах, доступ к земельному участку будет осуществляться через образованный в рамках проекта земельного участка общего пользования ::3У 351(442)	801

	Взам. инв. №
	Подпись и дата
	Инв. № подл.

Изм.	Колуч.	Лист	№ док	Подп.	Дата

Заказчик: Управление архитектуры и градостроительства администрации города Ульяновска

293.	::3У 351(293)	Для индивидуального жилищного строительства максимальная площадь земельного участка не устанавливается, минимальная 300 кв.м.	земельный участок образуется путем раздела земельного участка 73:19:070901:351 с сохранение исходного в изменённых границах, доступ к земельному участку будет осуществляться через образованный в рамках проекта земельного участка общего пользования ::3У 351(442)	801
294.	::3У 351(294)	Для индивидуального жилищного строительства максимальная площадь земельного участка не устанавливается, минимальная 300 кв.м.	земельный участок образуется путем раздела земельного участка 73:19:070901:351 с сохранение исходного в изменённых границах, доступ к земельному участку будет осуществляться через образованный в рамках проекта земельного участка общего пользования ::3У 351(442)	1019
295.	::3У 351(295)	Для индивидуального жилищного строительства максимальная площадь земельного участка не устанавливается, минимальная 300 кв.м.	земельный участок образуется путем раздела земельного участка 73:19:070901:351 с сохранение исходного в изменённых границах, доступ к земельному участку будет осуществляться через образованный в рамках проекта земельного участка общего пользования ::3У 351(442)	946
296.	::3У 351(296)	Для индивидуального жилищного строительства максимальная площадь земельного участка не устанавливается, минимальная 300 кв.м.	земельный участок образуется путем раздела земельного участка 73:19:070901:351 с сохранение исходного в изменённых границах, доступ к земельному участку будет осуществляться через образованный в рамках проекта земельного участка общего пользования ::3У 351(442)	833
297.	::3У 351(297)	Для индивидуального жилищного строительства максимальная площадь земельного участка не устанавливается, минимальная 300 кв.м.	земельный участок образуется путем раздела земельного участка 73:19:070901:351 с сохранение исходного в изменённых границах, доступ к земельному участку будет осуществляться через образованный в рамках проекта земельного участка общего пользования ::3У 351(442)	1132
298.	::3У 351(298)	Для индивидуального жилищного строительства максимальная площадь земельного участка не устанавливается, минимальная 300 кв.м.	земельный участок образуется путем раздела земельного участка 73:19:070901:351 с сохранение исходного в изменённых границах, доступ к земельному участку будет осуществляться через образованный в рамках проекта земельного участка общего пользования ::3У 351(442)	814

Индв.№ подл.	Подпись и дата	Взам. инв. №

Изм.	Колуч.	Лист	№док	Подп.	Дата

Заказчик: Управление архитектуры и градостроительства администрации города Ульяновска

299.	::3У 351(299)	Для индивидуального жилищного строительства максимальная площадь земельного участка не устанавливается, минимальная 300 кв.м.	земельный участок образуется путем раздела земельного участка 73:19:070901:351 с сохранение исходного в изменённых границах, доступ к земельному участку будет осуществляться через образованный в рамках проекта земельного участка общего пользования ::3У 351(442)	802
300.	::3У 351(300)	Для индивидуального жилищного строительства максимальная площадь земельного участка не устанавливается, минимальная 300 кв.м.	земельный участок образуется путем раздела земельного участка 73:19:070901:351 с сохранение исходного в изменённых границах, доступ к земельному участку будет осуществляться через образованный в рамках проекта земельного участка общего пользования ::3У 351(442)	1050
301.	::3У 351(301)	Для индивидуального жилищного строительства максимальная площадь земельного участка не устанавливается, минимальная 300 кв.м.	земельный участок образуется путем раздела земельного участка 73:19:070901:351 с сохранение исходного в изменённых границах, доступ к земельному участку будет осуществляться через образованный в рамках проекта земельного участка общего пользования ::3У 351(442)	800
302.	::3У 351(302)	Для индивидуального жилищного строительства максимальная площадь земельного участка не устанавливается, минимальная 300 кв.м.	земельный участок образуется путем раздела земельного участка 73:19:070901:351 с сохранение исходного в изменённых границах, доступ к земельному участку будет осуществляться через образованный в рамках проекта земельного участка общего пользования ::3У 351(442)	800
303.	::3У 351(303)	Для индивидуального жилищного строительства максимальная площадь земельного участка не устанавливается, минимальная 300 кв.м.	земельный участок образуется путем раздела земельного участка 73:19:070901:351 с сохранение исходного в изменённых границах, доступ к земельному участку будет осуществляться через образованный в рамках проекта земельного участка общего пользования ::3У 351(442)	800
304.	::3У 351(304)	Для индивидуального жилищного строительства максимальная площадь земельного участка не устанавливается, минимальная 300 кв.м.	земельный участок образуется путем раздела земельного участка 73:19:070901:351 с сохранение исходного в изменённых границах, доступ к земельному участку будет осуществляться через образованный в рамках проекта земельного участка общего пользования ::3У 351(442)	800

Индв.№ подл.	Подпись и дата	Взам. инв. №

Изм.	Колуч.	Лист	№ док	Подп.	Дата

Заказчик: Управление архитектуры и градостроительства администрации города Ульяновска

305.	::3У 351(305)	Для индивидуального жилищного строительства максимальная площадь земельного участка не устанавливается, минимальная 300 кв.м.	земельный участок образуется путем раздела земельного участка 73:19:070901:351 с сохранение исходного в изменённых границах, доступ к земельному участку будет осуществляться через образованный в рамках проекта земельного участка общего пользования ::3У 351(442)	800
306.	::3У 351(306)	Для индивидуального жилищного строительства максимальная площадь земельного участка не устанавливается, минимальная 300 кв.м.	земельный участок образуется путем раздела земельного участка 73:19:070901:351 с сохранение исходного в изменённых границах, доступ к земельному участку будет осуществляться через образованный в рамках проекта земельного участка общего пользования ::3У 351(442)	800
307.	::3У 351(307)	Для индивидуального жилищного строительства максимальная площадь земельного участка не устанавливается, минимальная 300 кв.м.	земельный участок образуется путем раздела земельного участка 73:19:070901:351 с сохранение исходного в изменённых границах, доступ к земельному участку будет осуществляться через образованный в рамках проекта земельного участка общего пользования ::3У 351(442)	800
308.	::3У 351(308)	Для индивидуального жилищного строительства максимальная площадь земельного участка не устанавливается, минимальная 300 кв.м.	земельный участок образуется путем раздела земельного участка 73:19:070901:351 с сохранение исходного в изменённых границах, доступ к земельному участку будет осуществляться через образованный в рамках проекта земельного участка общего пользования ::3У 351(442)	800
309.	::3У 351(309)	Для индивидуального жилищного строительства максимальная площадь земельного участка не устанавливается, минимальная 300 кв.м.	земельный участок образуется путем раздела земельного участка 73:19:070901:351 с сохранение исходного в изменённых границах, доступ к земельному участку будет осуществляться через образованный в рамках проекта земельного участка общего пользования ::3У 351(442)	800
310.	::3У 351(310)	Для индивидуального жилищного строительства максимальная площадь земельного участка не устанавливается, минимальная 300 кв.м.	земельный участок образуется путем раздела земельного участка 73:19:070901:351 с сохранение исходного в изменённых границах, доступ к земельному участку будет осуществляться через образованный в рамках проекта земельного участка общего пользования ::3У 351(442)	800

Индв.№ подл.	
Подпись и дата	
Взам. инв. №	

Изм.	Колуч.	Лист	№док	Подп.	Дата

Заказчик: Управление архитектуры и градостроительства администрации города Ульяновска

317.	::3У 351(317)	Для индивидуального жилищного строительства максимальная площадь земельного участка не устанавливается, минимальная 300 кв.м.	земельный участок образуется путем раздела земельного участка 73:19:070901:351 с сохранение исходного в изменённых границах, доступ к земельному участку будет осуществляться через образованный в рамках проекта земельного участка общего пользования ::3У 351(442)	800
318.	::3У 351(318)	Для индивидуального жилищного строительства максимальная площадь земельного участка не устанавливается, минимальная 300 кв.м.	земельный участок образуется путем раздела земельного участка 73:19:070901:351 с сохранение исходного в изменённых границах, доступ к земельному участку будет осуществляться через образованный в рамках проекта земельного участка общего пользования ::3У 351(442)	800
319.	::3У 351(319)	Для индивидуального жилищного строительства максимальная площадь земельного участка не устанавливается, минимальная 300 кв.м.	земельный участок образуется путем раздела земельного участка 73:19:070901:351 с сохранение исходного в изменённых границах, доступ к земельному участку будет осуществляться через образованный в рамках проекта земельного участка общего пользования ::3У 351(442)	801
320.	::3У 351(320)	Для индивидуального жилищного строительства максимальная площадь земельного участка не устанавливается, минимальная 300 кв.м.	земельный участок образуется путем раздела земельного участка 73:19:070901:351 с сохранение исходного в изменённых границах, доступ к земельному участку будет осуществляться через образованный в рамках проекта земельного участка общего пользования ::3У 351(442)	801
321.	::3У 351(321)	Для индивидуального жилищного строительства максимальная площадь земельного участка не устанавливается, минимальная 300 кв.м.	земельный участок образуется путем раздела земельного участка 73:19:070901:351 с сохранение исходного в изменённых границах, доступ к земельному участку будет осуществляться через образованный в рамках проекта земельного участка общего пользования ::3У 351(442)	801
322.	::3У 351(322)	Для индивидуального жилищного строительства максимальная площадь земельного участка не устанавливается, минимальная 300 кв.м.	земельный участок образуется путем раздела земельного участка 73:19:070901:351 с сохранение исходного в изменённых границах, доступ к земельному участку будет осуществляться через образованный в рамках проекта земельного участка общего пользования ::3У 351(442)	801

Индв.№ подл.	Подпись и дата	Взам. инв. №

Изм.	Колуч.	Лист	№док	Подп.	Дата	Заказчик: Управление архитектуры и градостроительства администрации города Ульяновска	Лист
							62

323.	::3У 351(323)	Для индивидуального жилищного строительства максимальная площадь земельного участка не устанавливается, минимальная 300 кв.м.	земельный участок образуется путем раздела земельного участка 73:19:070901:351 с сохранение исходного в изменённых границах, доступ к земельному участку будет осуществляться через образованный в рамках проекта земельного участка общего пользования ::3У 351(442)	801
324.	::3У 351(324)	Для индивидуального жилищного строительства максимальная площадь земельного участка не устанавливается, минимальная 300 кв.м.	земельный участок образуется путем раздела земельного участка 73:19:070901:351 с сохранение исходного в изменённых границах, доступ к земельному участку будет осуществляться через образованный в рамках проекта земельного участка общего пользования ::3У 351(442)	801
325.	::3У 351(325)	Для индивидуального жилищного строительства максимальная площадь земельного участка не устанавливается, минимальная 300 кв.м.	земельный участок образуется путем раздела земельного участка 73:19:070901:351 с сохранение исходного в изменённых границах, доступ к земельному участку будет осуществляться через образованный в рамках проекта земельного участка общего пользования ::3У 351(442)	801
326.	::3У 351(326)	Для индивидуального жилищного строительства максимальная площадь земельного участка не устанавливается, минимальная 300 кв.м.	земельный участок образуется путем раздела земельного участка 73:19:070901:351 с сохранение исходного в изменённых границах, доступ к земельному участку будет осуществляться через образованный в рамках проекта земельного участка общего пользования ::3У 351(442)	802
327.	::3У 351(327)	Для индивидуального жилищного строительства максимальная площадь земельного участка не устанавливается, минимальная 300 кв.м.	земельный участок образуется путем раздела земельного участка 73:19:070901:351 с сохранение исходного в изменённых границах, доступ к земельному участку будет осуществляться через образованный в рамках проекта земельного участка общего пользования ::3У 351(442)	801
328.	::3У 351(328)	Для индивидуального жилищного строительства максимальная площадь земельного участка не устанавливается, минимальная 300 кв.м.	земельный участок образуется путем раздела земельного участка 73:19:070901:351 с сохранение исходного в изменённых границах, доступ к земельному участку будет осуществляться через образованный в рамках проекта земельного участка общего пользования ::3У 351(442)	801

Взам. инв. №
Подпись и дата
Инв. № подл.

Изм.	Колуч.	Лист	№ док	Подп.	Дата

Заказчик: Управление архитектуры и градостроительства администрации города Ульяновска

329.	::ЗУ 351(329)	Для индивидуального жилищного строительства максимальная площадь земельного участка не устанавливается, минимальная 300 кв.м.	земельный участок образуется путем раздела земельного участка 73:19:070901:351 с сохранение исходного в изменённых границах, доступ к земельному участку будет осуществляться через образованный в рамках проекта земельного участка общего пользования ::ЗУ 351(442)	801
330.	::ЗУ 351(330)	Для индивидуального жилищного строительства максимальная площадь земельного участка не устанавливается, минимальная 300 кв.м.	земельный участок образуется путем раздела земельного участка 73:19:070901:351 с сохранение исходного в изменённых границах, доступ к земельному участку будет осуществляться через образованный в рамках проекта земельного участка общего пользования ::ЗУ 351(442)	801
331.	::ЗУ 351(331)	Для индивидуального жилищного строительства максимальная площадь земельного участка не устанавливается, минимальная 300 кв.м.	земельный участок образуется путем раздела земельного участка 73:19:070901:351 с сохранение исходного в изменённых границах, доступ к земельному участку будет осуществляться через образованный в рамках проекта земельного участка общего пользования ::ЗУ 351(442)	801
332.	::ЗУ 351(332)	Для индивидуального жилищного строительства максимальная площадь земельного участка не устанавливается, минимальная 300 кв.м.	земельный участок образуется путем раздела земельного участка 73:19:070901:351 с сохранение исходного в изменённых границах, доступ к земельному участку будет осуществляться через образованный в рамках проекта земельного участка общего пользования ::ЗУ 351(442)	801
333.	::ЗУ 351(333)	Для индивидуального жилищного строительства максимальная площадь земельного участка не устанавливается, минимальная 300 кв.м.	земельный участок образуется путем раздела земельного участка 73:19:070901:351 с сохранение исходного в изменённых границах, доступ к земельному участку будет осуществляться через образованный в рамках проекта земельного участка общего пользования ::ЗУ 351(442)	801
334.	::ЗУ 351(334)	Для индивидуального жилищного строительства максимальная площадь земельного участка не устанавливается, минимальная 300 кв.м.	земельный участок образуется путем раздела земельного участка 73:19:070901:351 с сохранение исходного в изменённых границах, доступ к земельному участку будет осуществляться через образованный в рамках проекта земельного участка общего пользования ::ЗУ 351(442)	801

Индв.№ подл.	Подпись и дата	Взам. инв. №

Изм.	Колуч.	Лист	№док	Подп.	Дата	Заказчик: Управление архитектуры и градостроительства администрации города Ульяновска	Лист
							64

335.	::ЗУ 351(335)	Для индивидуального жилищного строительства максимальная площадь земельного участка не устанавливается, минимальная 300 кв.м.	земельный участок образуется путем раздела земельного участка 73:19:070901:351 с сохранение исходного в изменённых границах, доступ к земельному участку будет осуществляться через образованный в рамках проекта земельного участка общего пользования ::ЗУ 351(442)	801
336.	::ЗУ 351(336)	Для индивидуального жилищного строительства максимальная площадь земельного участка не устанавливается, минимальная 300 кв.м.	земельный участок образуется путем раздела земельного участка 73:19:070901:351 с сохранение исходного в изменённых границах, доступ к земельному участку будет осуществляться через образованный в рамках проекта земельного участка общего пользования ::ЗУ 351(442)	802
337.	::ЗУ 351(337)	Для индивидуального жилищного строительства максимальная площадь земельного участка не устанавливается, минимальная 300 кв.м.	земельный участок образуется путем раздела земельного участка 73:19:070901:351 с сохранение исходного в изменённых границах, доступ к земельному участку будет осуществляться через образованный в рамках проекта земельного участка общего пользования ::ЗУ 351(442)	801
338.	::ЗУ 351(338)	Для индивидуального жилищного строительства максимальная площадь земельного участка не устанавливается, минимальная 300 кв.м.	земельный участок образуется путем раздела земельного участка 73:19:070901:351 с сохранение исходного в изменённых границах, доступ к земельному участку будет осуществляться через образованный в рамках проекта земельного участка общего пользования ::ЗУ 351(442)	801
339.	::ЗУ 351(339)	Для индивидуального жилищного строительства максимальная площадь земельного участка не устанавливается, минимальная 300 кв.м.	земельный участок образуется путем раздела земельного участка 73:19:070901:351 с сохранение исходного в изменённых границах, доступ к земельному участку будет осуществляться через образованный в рамках проекта земельного участка общего пользования ::ЗУ 351(442)	801
340.	::ЗУ 351(340)	Для индивидуального жилищного строительства максимальная площадь земельного участка не устанавливается, минимальная 300 кв.м.	земельный участок образуется путем раздела земельного участка 73:19:070901:351 с сохранение исходного в изменённых границах, доступ к земельному участку будет осуществляться через образованный в рамках проекта земельного участка общего пользования ::ЗУ 351(442)	801

Индв.№ подл.	Подпись и дата	Взам. инв. №

Изм.	Колуч.	Лист	№док	Подп.	Дата

Заказчик: Управление архитектуры и градостроительства администрации города Ульяновска

341.	::ЗУ 351(341)	Для индивидуального жилищного строительства максимальная площадь земельного участка не устанавливается, минимальная 300 кв.м.	земельный участок образуется путем раздела земельного участка 73:19:070901:351 с сохранение исходного в изменённых границах, доступ к земельному участку будет осуществляться через образованный в рамках проекта земельного участка общего пользования ::ЗУ 351(442)	801
342.	::ЗУ 351(342)	Для индивидуального жилищного строительства максимальная площадь земельного участка не устанавливается, минимальная 300 кв.м.	земельный участок образуется путем раздела земельного участка 73:19:070901:351 с сохранение исходного в изменённых границах, доступ к земельному участку будет осуществляться через образованный в рамках проекта земельного участка общего пользования ::ЗУ 351(442)	801
343.	::ЗУ 351(343)	Для индивидуального жилищного строительства максимальная площадь земельного участка не устанавливается, минимальная 300 кв.м.	земельный участок образуется путем раздела земельного участка 73:19:070901:351 с сохранение исходного в изменённых границах, доступ к земельному участку будет осуществляться через образованный в рамках проекта земельного участка общего пользования ::ЗУ 351(442)	801
344.	::ЗУ 351(344)	Для индивидуального жилищного строительства максимальная площадь земельного участка не устанавливается, минимальная 300 кв.м.	земельный участок образуется путем раздела земельного участка 73:19:070901:351 с сохранение исходного в изменённых границах, доступ к земельному участку будет осуществляться через образованный в рамках проекта земельного участка общего пользования ::ЗУ 351(442)	801
345.	::ЗУ 351(345)	Для индивидуального жилищного строительства максимальная площадь земельного участка не устанавливается, минимальная 300 кв.м.	земельный участок образуется путем раздела земельного участка 73:19:070901:351 с сохранение исходного в изменённых границах, доступ к земельному участку будет осуществляться через образованный в рамках проекта земельного участка общего пользования ::ЗУ 351(442)	801
346.	::ЗУ 351(346)	Для индивидуального жилищного строительства максимальная площадь земельного участка не устанавливается, минимальная 300 кв.м.	земельный участок образуется путем раздела земельного участка 73:19:070901:351 с сохранение исходного в изменённых границах, доступ к земельному участку будет осуществляться через образованный в рамках проекта земельного участка общего пользования ::ЗУ 351(442)	801

Индв.№ подл.	Взам. инв. №
Изм.	Подпись и дата

Изм.	Колуч.	Лист	№док	Подп.	Дата

Заказчик: Управление архитектуры и градостроительства администрации города Ульяновска



347.	::ЗУ 351(347)	Для индивидуального жилищного строительства максимальная площадь земельного участка не устанавливается, минимальная 300 кв.м.	земельный участок образуется путем раздела земельного участка 73:19:070901:351 с сохранение исходного в изменённых границах, доступ к земельному участку будет осуществляться через образованный в рамках проекта земельного участка общего пользования ::ЗУ 351(442)	802
348.	::ЗУ 351(348)	Для индивидуального жилищного строительства максимальная площадь земельного участка не устанавливается, минимальная 300 кв.м.	земельный участок образуется путем раздела земельного участка 73:19:070901:351 с сохранение исходного в изменённых границах, доступ к земельному участку будет осуществляться через образованный в рамках проекта земельного участка общего пользования ::ЗУ 351(442)	801
349.	::ЗУ 351(349)	Для индивидуального жилищного строительства максимальная площадь земельного участка не устанавливается, минимальная 300 кв.м.	земельный участок образуется путем раздела земельного участка 73:19:070901:351 с сохранение исходного в изменённых границах, доступ к земельному участку будет осуществляться через образованный в рамках проекта земельного участка общего пользования ::ЗУ 351(442)	801
350.	::ЗУ 351(350)	Для индивидуального жилищного строительства максимальная площадь земельного участка не устанавливается, минимальная 300 кв.м.	земельный участок образуется путем раздела земельного участка 73:19:070901:351 с сохранение исходного в изменённых границах, доступ к земельному участку будет осуществляться через образованный в рамках проекта земельного участка общего пользования ::ЗУ 351(442)	801
351.	::ЗУ 351(351)	Для индивидуального жилищного строительства максимальная площадь земельного участка не устанавливается, минимальная 300 кв.м.	земельный участок образуется путем раздела земельного участка 73:19:070901:351 с сохранение исходного в изменённых границах, доступ к земельному участку будет осуществляться через образованный в рамках проекта земельного участка общего пользования ::ЗУ 351(442)	913
352.	::ЗУ 351(352)	Для индивидуального жилищного строительства максимальная площадь земельного участка не устанавливается, минимальная 300 кв.м.	земельный участок образуется путем раздела земельного участка 73:19:070901:351 с сохранение исходного в изменённых границах, доступ к земельному участку будет осуществляться через образованный в рамках проекта земельного участка общего пользования ::ЗУ 351(442)	887

Интв.№ подл.	Подпись и дата	Взам. инв. №

Изм.	Колуч.	Лист	№док	Подп.	Дата	Заказчик: Управление архитектуры и градостроительства администрации города Ульяновска	Лист
							67

353.	::3У 351(353)	Для индивидуального жилищного строительства максимальная площадь земельного участка не устанавливается, минимальная 300 кв.м.	земельный участок образуется путем раздела земельного участка 73:19:070901:351 с сохранение исходного в изменённых границах, доступ к земельному участку будет осуществляться через образованный в рамках проекта земельного участка общего пользования ::3У 351(442)	1280
354.	::3У 351(354)	Для индивидуального жилищного строительства максимальная площадь земельного участка не устанавливается, минимальная 300 кв.м.	земельный участок образуется путем раздела земельного участка 73:19:070901:351 с сохранение исходного в изменённых границах, доступ к земельному участку будет осуществляться через образованный в рамках проекта земельного участка общего пользования ::3У 351(442)	1090
355.	::3У 351(355)	Для индивидуального жилищного строительства максимальная площадь земельного участка не устанавливается, минимальная 300 кв.м.	земельный участок образуется путем раздела земельного участка 73:19:070901:351 с сохранение исходного в изменённых границах, доступ к земельному участку будет осуществляться через образованный в рамках проекта земельного участка общего пользования ::3У 351(442)	1172
356.	::3У 351(356)	Для индивидуального жилищного строительства максимальная площадь земельного участка не устанавливается, минимальная 300 кв.м.	земельный участок образуется путем раздела земельного участка 73:19:070901:351 с сохранение исходного в изменённых границах, доступ к земельному участку будет осуществляться через образованный в рамках проекта земельного участка общего пользования ::3У 351(442)	1018
357.	::3У 351(357)	Для индивидуального жилищного строительства максимальная площадь земельного участка не устанавливается, минимальная 300 кв.м.	земельный участок образуется путем раздела земельного участка 73:19:070901:351 с сохранение исходного в изменённых границах, доступ к земельному участку будет осуществляться через образованный в рамках проекта земельного участка общего пользования ::3У 351(442)	941
358.	::3У 351(358)	Для индивидуального жилищного строительства максимальная площадь земельного участка не устанавливается, минимальная 300 кв.м.	земельный участок образуется путем раздела земельного участка 73:19:070901:351 с сохранение исходного в изменённых границах, доступ к земельному участку будет осуществляться через образованный в рамках проекта земельного участка общего пользования ::3У 351(442)	949

Индв.№ подл.	Подпись и дата	Взам. инв. №

Изм.	Колуч.	Лист	№док	Подп.	Дата

Заказчик: Управление архитектуры и градостроительства администрации города Ульяновска

359.	::ЗУ 351(359)	Для индивидуального жилищного строительства максимальная площадь земельного участка не устанавливается, минимальная 300 кв.м.	земельный участок образуется путем раздела земельного участка 73:19:070901:351 с сохранение исходного в изменённых границах, доступ к земельному участку будет осуществляться через образованный в рамках проекта земельного участка общего пользования ::ЗУ 351(442)	926
360.	::ЗУ 351(360)	Для индивидуального жилищного строительства максимальная площадь земельного участка не устанавливается, минимальная 300 кв.м.	земельный участок образуется путем раздела земельного участка 73:19:070901:351 с сохранение исходного в изменённых границах, доступ к земельному участку будет осуществляться через образованный в рамках проекта земельного участка общего пользования ::ЗУ 351(442)	933
361.	::ЗУ 351(361)	Для индивидуального жилищного строительства максимальная площадь земельного участка не устанавливается, минимальная 300 кв.м.	земельный участок образуется путем раздела земельного участка 73:19:070901:351 с сохранение исходного в изменённых границах, доступ к земельному участку будет осуществляться через образованный в рамках проекта земельного участка общего пользования ::ЗУ 351(442)	911
362.	::ЗУ 351(362)	Для индивидуального жилищного строительства максимальная площадь земельного участка не устанавливается, минимальная 300 кв.м.	земельный участок образуется путем раздела земельного участка 73:19:070901:351 с сохранение исходного в изменённых границах, доступ к земельному участку будет осуществляться через образованный в рамках проекта земельного участка общего пользования ::ЗУ 351(442)	916
363.	::ЗУ 351(363)	Для индивидуального жилищного строительства максимальная площадь земельного участка не устанавливается, минимальная 300 кв.м.	земельный участок образуется путем раздела земельного участка 73:19:070901:351 с сохранение исходного в изменённых границах, доступ к земельному участку будет осуществляться через образованный в рамках проекта земельного участка общего пользования ::ЗУ 351(442)	895
364.	::ЗУ 351(364)	Для индивидуального жилищного строительства максимальная площадь земельного участка не устанавливается, минимальная 300 кв.м.	земельный участок образуется путем раздела земельного участка 73:19:070901:351 с сохранение исходного в изменённых границах, доступ к земельному участку будет осуществляться через образованный в рамках проекта земельного участка общего пользования ::ЗУ 351(442)	900

Индв.№ подл.	Взам. инв. №
Изм.	Подпись и дата

Изм.	Колуч.	Лист	№док	Подп.	Дата

Заказчик: Управление архитектуры и градостроительства администрации города Ульяновска

365.	::3У 351(365)	Для индивидуального жилищного строительства максимальная площадь земельного участка не устанавливается, минимальная 300 кв.м.	земельный участок образуется путем раздела земельного участка 73:19:070901:351 с сохранение исходного в изменённых границах, доступ к земельному участку будет осуществляться через образованный в рамках проекта земельного участка общего пользования ::3У 351(442)	880
366.	::3У 351(366)	Для индивидуального жилищного строительства максимальная площадь земельного участка не устанавливается, минимальная 300 кв.м.	земельный участок образуется путем раздела земельного участка 73:19:070901:351 с сохранение исходного в изменённых границах, доступ к земельному участку будет осуществляться через образованный в рамках проекта земельного участка общего пользования ::3У 351(442)	883
367.	::3У 351(367)	Для индивидуального жилищного строительства максимальная площадь земельного участка не устанавливается, минимальная 300 кв.м.	земельный участок образуется путем раздела земельного участка 73:19:070901:351 с сохранение исходного в изменённых границах, доступ к земельному участку будет осуществляться через образованный в рамках проекта земельного участка общего пользования ::3У 351(442)	864
368.	::3У 351(368)	Для индивидуального жилищного строительства максимальная площадь земельного участка не устанавливается, минимальная 300 кв.м.	земельный участок образуется путем раздела земельного участка 73:19:070901:351 с сохранение исходного в изменённых границах, доступ к земельному участку будет осуществляться через образованный в рамках проекта земельного участка общего пользования ::3У 351(442)	866
369.	::3У 351(369)	Для индивидуального жилищного строительства максимальная площадь земельного участка не устанавливается, минимальная 300 кв.м.	земельный участок образуется путем раздела земельного участка 73:19:070901:351 с сохранение исходного в изменённых границах, доступ к земельному участку будет осуществляться через образованный в рамках проекта земельного участка общего пользования ::3У 351(442)	849
370.	::3У 351(370)	Для индивидуального жилищного строительства максимальная площадь земельного участка не устанавливается, минимальная 300 кв.м.	земельный участок образуется путем раздела земельного участка 73:19:070901:351 с сохранение исходного в изменённых границах, доступ к земельному участку будет осуществляться через образованный в рамках проекта земельного участка общего пользования ::3У 351(442)	849

Индв.№ подл.	
Подпись и дата	
Взам. инв. №	

Изм.	Колуч.	Лист	№док	Подп.	Дата

Заказчик: Управление архитектуры и градостроительства администрации города Ульяновска

371.	::3У 351(371)	Для индивидуального жилищного строительства максимальная площадь земельного участка не устанавливается, минимальная 300 кв.м.	земельный участок образуется путем раздела земельного участка 73:19:070901:351 с сохранение исходного в изменённых границах, доступ к земельному участку будет осуществляться через образованный в рамках проекта земельного участка общего пользования ::3У 351(442)	935
372.	::3У 351(372)	Для индивидуального жилищного строительства максимальная площадь земельного участка не устанавливается, минимальная 300 кв.м.	земельный участок образуется путем раздела земельного участка 73:19:070901:351 с сохранение исходного в изменённых границах, доступ к земельному участку будет осуществляться через образованный в рамках проекта земельного участка общего пользования ::3У 351(442)	956
373.	::3У 351(373)	Для индивидуального жилищного строительства максимальная площадь земельного участка не устанавливается, минимальная 300 кв.м.	земельный участок образуется путем раздела земельного участка 73:19:070901:351 с сохранение исходного в изменённых границах, доступ к земельному участку будет осуществляться через образованный в рамках проекта земельного участка общего пользования ::3У 351(442)	801
374.	::3У 351(374)	Для индивидуального жилищного строительства максимальная площадь земельного участка не устанавливается, минимальная 300 кв.м.	земельный участок образуется путем раздела земельного участка 73:19:070901:351 с сохранение исходного в изменённых границах, доступ к земельному участку будет осуществляться через образованный в рамках проекта земельного участка общего пользования ::3У 351(442)	801
375.	::3У 351(375)	Для индивидуального жилищного строительства максимальная площадь земельного участка не устанавливается, минимальная 300 кв.м.	земельный участок образуется путем раздела земельного участка 73:19:070901:351 с сохранение исходного в изменённых границах, доступ к земельному участку будет осуществляться через образованный в рамках проекта земельного участка общего пользования ::3У 351(442)	801
376.	::3У 351(376)	Для индивидуального жилищного строительства максимальная площадь земельного участка не устанавливается, минимальная 300 кв.м.	земельный участок образуется путем раздела земельного участка 73:19:070901:351 с сохранение исходного в изменённых границах, доступ к земельному участку будет осуществляться через образованный в рамках проекта земельного участка общего пользования ::3У 351(442)	801

Индв.№ подл.	Подпись и дата	Взам. инв. №

Изм.	Колуч.	Лист	№док	Подп.	Дата

Заказчик: Управление архитектуры и градостроительства администрации города Ульяновска

377.	::ЗУ 351(377)	Для индивидуального жилищного строительства максимальная площадь земельного участка не устанавливается, минимальная 300 кв.м.	земельный участок образуется путем раздела земельного участка 73:19:070901:351 с сохранение исходного в изменённых границах, доступ к земельному участку будет осуществляться через образованный в рамках проекта земельного участка общего пользования ::ЗУ 351(442)	802
378.	::ЗУ 351(378)	Для индивидуального жилищного строительства максимальная площадь земельного участка не устанавливается, минимальная 300 кв.м.	земельный участок образуется путем раздела земельного участка 73:19:070901:351 с сохранение исходного в изменённых границах, доступ к земельному участку будет осуществляться через образованный в рамках проекта земельного участка общего пользования ::ЗУ 351(442)	802
379.	::ЗУ 351(379)	Для индивидуального жилищного строительства максимальная площадь земельного участка не устанавливается, минимальная 300 кв.м.	земельный участок образуется путем раздела земельного участка 73:19:070901:351 с сохранение исходного в изменённых границах, доступ к земельному участку будет осуществляться через образованный в рамках проекта земельного участка общего пользования ::ЗУ 351(442)	801
380.	::ЗУ 351(380)	Для индивидуального жилищного строительства максимальная площадь земельного участка не устанавливается, минимальная 300 кв.м.	земельный участок образуется путем раздела земельного участка 73:19:070901:351 с сохранение исходного в изменённых границах, доступ к земельному участку будет осуществляться через образованный в рамках проекта земельного участка общего пользования ::ЗУ 351(442)	801
381.	::ЗУ 351(381)	Для индивидуального жилищного строительства максимальная площадь земельного участка не устанавливается, минимальная 300 кв.м.	земельный участок образуется путем раздела земельного участка 73:19:070901:351 с сохранение исходного в изменённых границах, доступ к земельному участку будет осуществляться через образованный в рамках проекта земельного участка общего пользования ::ЗУ 351(442)	801
382.	::ЗУ 351(382)	Для индивидуального жилищного строительства максимальная площадь земельного участка не устанавливается, минимальная 300 кв.м.	земельный участок образуется путем раздела земельного участка 73:19:070901:351 с сохранение исходного в изменённых границах, доступ к земельному участку будет осуществляться через образованный в рамках проекта земельного участка общего пользования ::ЗУ 351(442)	801

	Взам. инв. №
	Подпись и дата
	Инв. № подл.

Изм.	Колуч.	Лист	№ док	Подп.	Дата

Заказчик: Управление архитектуры и градостроительства администрации города Ульяновска

383.	::ЗУ 351(383)	Для индивидуального жилищного строительства максимальная площадь земельного участка не устанавливается, минимальная 300 кв.м.	земельный участок образуется путем раздела земельного участка 73:19:070901:351 с сохранение исходного в изменённых границах, доступ к земельному участку будет осуществляться через образованный в рамках проекта земельного участка общего пользования ::ЗУ 351(442)	801
384.	::ЗУ 351(384)	Для индивидуального жилищного строительства максимальная площадь земельного участка не устанавливается, минимальная 300 кв.м.	земельный участок образуется путем раздела земельного участка 73:19:070901:351 с сохранение исходного в изменённых границах, доступ к земельному участку будет осуществляться через образованный в рамках проекта земельного участка общего пользования ::ЗУ 351(442)	801
385.	::ЗУ 351(385)	Для индивидуального жилищного строительства максимальная площадь земельного участка не устанавливается, минимальная 300 кв.м.	земельный участок образуется путем раздела земельного участка 73:19:070901:351 с сохранение исходного в изменённых границах, доступ к земельному участку будет осуществляться через образованный в рамках проекта земельного участка общего пользования ::ЗУ 351(442)	801
386.	::ЗУ 351(386)	Для индивидуального жилищного строительства максимальная площадь земельного участка не устанавливается, минимальная 300 кв.м.	земельный участок образуется путем раздела земельного участка 73:19:070901:351 с сохранение исходного в изменённых границах, доступ к земельному участку будет осуществляться через образованный в рамках проекта земельного участка общего пользования ::ЗУ 351(442)	801
387.	::ЗУ 351(387)	Для индивидуального жилищного строительства максимальная площадь земельного участка не устанавливается, минимальная 300 кв.м.	земельный участок образуется путем раздела земельного участка 73:19:070901:351 с сохранение исходного в изменённых границах, доступ к земельному участку будет осуществляться через образованный в рамках проекта земельного участка общего пользования ::ЗУ 351(442)	801
388.	::ЗУ 351(388)	Для индивидуального жилищного строительства максимальная площадь земельного участка не устанавливается, минимальная 300 кв.м.	земельный участок образуется путем раздела земельного участка 73:19:070901:351 с сохранение исходного в изменённых границах, доступ к земельному участку будет осуществляться через образованный в рамках проекта земельного участка общего пользования ::ЗУ 351(442)	801

Взам. инв. №
Подпись и дата
Инв. № подл.

Изм.	Колуч.	Лист	№ док	Подп.	Дата

Заказчик: Управление архитектуры и градостроительства администрации города Ульяновска

389.	::ЗУ 351(389)	Для индивидуального жилищного строительства максимальная площадь земельного участка не устанавливается, минимальная 300 кв.м.	земельный участок образуется путем раздела земельного участка 73:19:070901:351 с сохранение исходного в изменённых границах, доступ к земельному участку будет осуществляться через образованный в рамках проекта земельного участка общего пользования ::ЗУ 351(442)	801
390.	::ЗУ 351(390)	Для индивидуального жилищного строительства максимальная площадь земельного участка не устанавливается, минимальная 300 кв.м.	земельный участок образуется путем раздела земельного участка 73:19:070901:351 с сохранение исходного в изменённых границах, доступ к земельному участку будет осуществляться через образованный в рамках проекта земельного участка общего пользования ::ЗУ 351(442)	801
391.	::ЗУ 351(391)	Для индивидуального жилищного строительства максимальная площадь земельного участка не устанавливается, минимальная 300 кв.м.	земельный участок образуется путем раздела земельного участка 73:19:070901:351 с сохранение исходного в изменённых границах, доступ к земельному участку будет осуществляться через образованный в рамках проекта земельного участка общего пользования ::ЗУ 351(442)	801
392.	::ЗУ 351(392)	Для индивидуального жилищного строительства максимальная площадь земельного участка не устанавливается, минимальная 300 кв.м.	земельный участок образуется путем раздела земельного участка 73:19:070901:351 с сохранение исходного в изменённых границах, доступ к земельному участку будет осуществляться через образованный в рамках проекта земельного участка общего пользования ::ЗУ 351(442)	801
393.	::ЗУ 351(393)	Для индивидуального жилищного строительства максимальная площадь земельного участка не устанавливается, минимальная 300 кв.м.	земельный участок образуется путем раздела земельного участка 73:19:070901:351 с сохранение исходного в изменённых границах, доступ к земельному участку будет осуществляться через образованный в рамках проекта земельного участка общего пользования ::ЗУ 351(442)	801
394.	::ЗУ 351(394)	Для индивидуального жилищного строительства максимальная площадь земельного участка не устанавливается, минимальная 300 кв.м.	земельный участок образуется путем раздела земельного участка 73:19:070901:351 с сохранение исходного в изменённых границах, доступ к земельному участку будет осуществляться через образованный в рамках проекта земельного участка общего пользования ::ЗУ 351(442)	801

	Взам. инв. №
	Подпись и дата
	Инв. № подл.

						Заказчик: Управление архитектуры и градостроительства администрации города Ульяновска	Лист
							74
Изм.	Колуч.	Лист	№ док	Подп.	Дата		

395.	::ЗУ 351(395)	Для индивидуального жилищного строительства максимальная площадь земельного участка не устанавливается, минимальная 300 кв.м.	земельный участок образуется путем раздела земельного участка 73:19:070901:351 с сохранение исходного в изменённых границах, доступ к земельному участку будет осуществляться через образованный в рамках проекта земельного участка общего пользования ::ЗУ 351(442)	801
396.	::ЗУ 351(396)	Для индивидуального жилищного строительства максимальная площадь земельного участка не устанавливается, минимальная 300 кв.м.	земельный участок образуется путем раздела земельного участка 73:19:070901:351 с сохранение исходного в изменённых границах, доступ к земельному участку будет осуществляться через образованный в рамках проекта земельного участка общего пользования ::ЗУ 351(442)	801
397.	::ЗУ 351(397)	Для индивидуального жилищного строительства максимальная площадь земельного участка не устанавливается, минимальная 300 кв.м.	земельный участок образуется путем раздела земельного участка 73:19:070901:351 с сохранение исходного в изменённых границах, доступ к земельному участку будет осуществляться через образованный в рамках проекта земельного участка общего пользования ::ЗУ 351(442)	801
398.	::ЗУ 351(398)	Для индивидуального жилищного строительства максимальная площадь земельного участка не устанавливается, минимальная 300 кв.м.	земельный участок образуется путем раздела земельного участка 73:19:070901:351 с сохранение исходного в изменённых границах, доступ к земельному участку будет осуществляться через образованный в рамках проекта земельного участка общего пользования ::ЗУ 351(442)	801
399.	::ЗУ 351(399)	Для индивидуального жилищного строительства максимальная площадь земельного участка не устанавливается, минимальная 300 кв.м.	земельный участок образуется путем раздела земельного участка 73:19:070901:351 с сохранение исходного в изменённых границах, доступ к земельному участку будет осуществляться через образованный в рамках проекта земельного участка общего пользования ::ЗУ 351(442)	801
400.	::ЗУ 351(400)	Для индивидуального жилищного строительства максимальная площадь земельного участка не устанавливается, минимальная 300 кв.м.	земельный участок образуется путем раздела земельного участка 73:19:070901:351 с сохранение исходного в изменённых границах, доступ к земельному участку будет осуществляться через образованный в рамках проекта земельного участка общего пользования ::ЗУ 351(442)	801

Индв.№ подл.	Взам. инв. №
Изм.	Подпись и дата

Изм.	Колуч.	Лист	№док	Подп.	Дата

Заказчик: Управление архитектуры и градостроительства администрации города Ульяновска

401.	::3У 351(401)	Для индивидуального жилищного строительства максимальная площадь земельного участка не устанавливается, минимальная 300 кв.м.	земельный участок образуется путем раздела земельного участка 73:19:070901:351 с сохранение исходного в изменённых границах, доступ к земельному участку будет осуществляться через образованный в рамках проекта земельного участка общего пользования ::3У 351(442)	936
402.	::3У 351(402)	Для индивидуального жилищного строительства максимальная площадь земельного участка не устанавливается, минимальная 300 кв.м.	земельный участок образуется путем раздела земельного участка 73:19:070901:351 с сохранение исходного в изменённых границах, доступ к земельному участку будет осуществляться через образованный в рамках проекта земельного участка общего пользования ::3У 351(442)	1128
403.	::3У 351(403)	Для индивидуального жилищного строительства максимальная площадь земельного участка не устанавливается, минимальная 300 кв.м.	земельный участок образуется путем раздела земельного участка 73:19:070901:351 с сохранение исходного в изменённых границах, доступ к земельному участку будет осуществляться через образованный в рамках проекта земельного участка общего пользования ::3У 351(442)	800
404.	::3У 351(404)	Для индивидуального жилищного строительства максимальная площадь земельного участка не устанавливается, минимальная 300 кв.м.	земельный участок образуется путем раздела земельного участка 73:19:070901:351 с сохранение исходного в изменённых границах, доступ к земельному участку будет осуществляться через образованный в рамках проекта земельного участка общего пользования ::3У 351(442)	967
405.	::3У 351(405)	Для индивидуального жилищного строительства максимальная площадь земельного участка не устанавливается, минимальная 300 кв.м.	земельный участок образуется путем раздела земельного участка 73:19:070901:351 с сохранение исходного в изменённых границах, доступ к земельному участку будет осуществляться через образованный в рамках проекта земельного участка общего пользования ::3У 351(442)	1280
406.	::3У 351(406)	Для индивидуального жилищного строительства максимальная площадь земельного участка не устанавливается, минимальная 300 кв.м.	земельный участок образуется путем раздела земельного участка 73:19:070901:351 с сохранение исходного в изменённых границах, доступ к земельному участку будет осуществляться через образованный в рамках проекта земельного участка общего пользования ::3У 351(442)	962

Индв.№ подл.	Подпись и дата	Взам. инв. №

Изм.	Колуч.	Лист	№док	Подп.	Дата

Заказчик: Управление архитектуры и градостроительства администрации города Ульяновска

407.	::3У 351(407)	Для индивидуального жилищного строительства максимальная площадь земельного участка не устанавливается, минимальная 300 кв.м.	земельный участок образуется путем раздела земельного участка 73:19:070901:351 с сохранение исходного в изменённых границах, доступ к земельному участку будет осуществляться через образованный в рамках проекта земельного участка общего пользования ::3У 351(442)	962
408.	::3У 351(408)	Для индивидуального жилищного строительства максимальная площадь земельного участка не устанавливается, минимальная 300 кв.м.	земельный участок образуется путем раздела земельного участка 73:19:070901:351 с сохранение исходного в изменённых границах, доступ к земельному участку будет осуществляться через образованный в рамках проекта земельного участка общего пользования ::3У 351(442)	978
409.	::3У 351(409)	Для индивидуального жилищного строительства максимальная площадь земельного участка не устанавливается, минимальная 300 кв.м.	земельный участок образуется путем раздела земельного участка 73:19:070901:351 с сохранение исходного в изменённых границах, доступ к земельному участку будет осуществляться через образованный в рамках проекта земельного участка общего пользования ::3У 351(442)	946
410.	::3У 351(410)	Для индивидуального жилищного строительства максимальная площадь земельного участка не устанавливается, минимальная 300 кв.м.	земельный участок образуется путем раздела земельного участка 73:19:070901:351 с сохранение исходного в изменённых границах, доступ к земельному участку будет осуществляться через образованный в рамках проекта земельного участка общего пользования ::3У 351(442)	800
411.	::3У 351(411)	Для индивидуального жилищного строительства максимальная площадь земельного участка не устанавливается, минимальная 300 кв.м.	земельный участок образуется путем раздела земельного участка 73:19:070901:351 с сохранение исходного в изменённых границах, доступ к земельному участку будет осуществляться через образованный в рамках проекта земельного участка общего пользования ::3У 351(442)	800
412.	::3У 351(412)	Для индивидуального жилищного строительства максимальная площадь земельного участка не устанавливается, минимальная 300 кв.м.	земельный участок образуется путем раздела земельного участка 73:19:070901:351 с сохранение исходного в изменённых границах, доступ к земельному участку будет осуществляться через образованный в рамках проекта земельного участка общего пользования ::3У 351(442)	800

Взам. инв. №	
Подпись и дата	
Инв. № подл.	

Изм.	Колуч.	Лист	№ док	Подп.	Дата	

Заказчик: Управление архитектуры и градостроительства администрации города Ульяновска

413.	::3У 351(413)	Для индивидуального жилищного строительства максимальная площадь земельного участка не устанавливается, минимальная 300 кв.м.	земельный участок образуется путем раздела земельного участка 73:19:070901:351 с сохранение исходного в изменённых границах, доступ к земельному участку будет осуществляться через образованный в рамках проекта земельного участка общего пользования ::3У 351(442)	800
414.	::3У 351(414)	Для индивидуального жилищного строительства максимальная площадь земельного участка не устанавливается, минимальная 300 кв.м.	земельный участок образуется путем раздела земельного участка 73:19:070901:351 с сохранение исходного в изменённых границах, доступ к земельному участку будет осуществляться через образованный в рамках проекта земельного участка общего пользования ::3У 351(442)	800
415.	::3У 351(415)	Для индивидуального жилищного строительства максимальная площадь земельного участка не устанавливается, минимальная 300 кв.м.	земельный участок образуется путем раздела земельного участка 73:19:070901:351 с сохранение исходного в изменённых границах, доступ к земельному участку будет осуществляться через образованный в рамках проекта земельного участка общего пользования ::3У 351(442)	800
416.	::3У 351(416)	Для индивидуального жилищного строительства максимальная площадь земельного участка не устанавливается, минимальная 300 кв.м.	земельный участок образуется путем раздела земельного участка 73:19:070901:351 с сохранение исходного в изменённых границах, доступ к земельному участку будет осуществляться через образованный в рамках проекта земельного участка общего пользования ::3У 351(442)	800
417.	::3У 351(417)	Для индивидуального жилищного строительства максимальная площадь земельного участка не устанавливается, минимальная 300 кв.м.	земельный участок образуется путем раздела земельного участка 73:19:070901:351 с сохранение исходного в изменённых границах, доступ к земельному участку будет осуществляться через образованный в рамках проекта земельного участка общего пользования ::3У 351(442)	800
418.	::3У 351(418)	Для индивидуального жилищного строительства максимальная площадь земельного участка не устанавливается, минимальная 300 кв.м.	земельный участок образуется путем раздела земельного участка 73:19:070901:351 с сохранение исходного в изменённых границах, доступ к земельному участку будет осуществляться через образованный в рамках проекта земельного участка общего пользования ::3У 351(442)	800

Индв.№ подл.	Подпись и дата	Взам. инв. №

Изм.	Колуч.	Лист	№док	Подп.	Дата	Заказчик: Управление архитектуры и градостроительства администрации города Ульяновска	Лист
							78

419.	::3У 351(419)	Для индивидуального жилищного строительства максимальная площадь земельного участка не устанавливается, минимальная 300 кв.м.	земельный участок образуется путем раздела земельного участка 73:19:070901:351 с сохранение исходного в изменённых границах, доступ к земельному участку будет осуществляться через образованный в рамках проекта земельного участка общего пользования ::3У 351(442)	800
420.	::3У 351(420)	Для индивидуального жилищного строительства максимальная площадь земельного участка не устанавливается, минимальная 300 кв.м.	земельный участок образуется путем раздела земельного участка 73:19:070901:351 с сохранение исходного в изменённых границах, доступ к земельному участку будет осуществляться через образованный в рамках проекта земельного участка общего пользования ::3У 351(442)	800
421.	::3У 351(421)	Для индивидуального жилищного строительства максимальная площадь земельного участка не устанавливается, минимальная 300 кв.м.	земельный участок образуется путем раздела земельного участка 73:19:070901:351 с сохранение исходного в изменённых границах, доступ к земельному участку будет осуществляться через образованный в рамках проекта земельного участка общего пользования ::3У 351(442)	800
422.	::3У 351(422)	Для индивидуального жилищного строительства максимальная площадь земельного участка не устанавливается, минимальная 300 кв.м.	земельный участок образуется путем раздела земельного участка 73:19:070901:351 с сохранение исходного в изменённых границах, доступ к земельному участку будет осуществляться через образованный в рамках проекта земельного участка общего пользования ::3У 351(442)	800
423.	::3У 351(423)	Для индивидуального жилищного строительства максимальная площадь земельного участка не устанавливается, минимальная 300 кв.м.	земельный участок образуется путем раздела земельного участка 73:19:070901:351 с сохранение исходного в изменённых границах, доступ к земельному участку будет осуществляться через образованный в рамках проекта земельного участка общего пользования ::3У 351(442)	800
424.	::3У 351(424)	Для индивидуального жилищного строительства максимальная площадь земельного участка не устанавливается, минимальная 300 кв.м.	земельный участок образуется путем раздела земельного участка 73:19:070901:351 с сохранение исходного в изменённых границах, доступ к земельному участку будет осуществляться через образованный в рамках проекта земельного участка общего пользования ::3У 351(442)	800

Изм.	Колуч.	Лист	№ док	Подп.	Дата	
Индв.№ подл.	Подпись и дата	Взам. инв. №				

						Заказчик: Управление архитектуры и градостроительства администрации города Ульяновска	Лист
Изм.	Колуч.	Лист	№ док	Подп.	Дата		79

425.	::3У 351(425)	Для индивидуального жилищного строительства максимальная площадь земельного участка не устанавливается, минимальная 300 кв.м.	земельный участок образуется путем раздела земельного участка 73:19:070901:351 с сохранение исходного в изменённых границах, доступ к земельному участку будет осуществляться через образованный в рамках проекта земельного участка общего пользования ::3У 351(442)	800
426.	::3У 351(426)	Для индивидуального жилищного строительства максимальная площадь земельного участка не устанавливается, минимальная 300 кв.м.	земельный участок образуется путем раздела земельного участка 73:19:070901:351 с сохранение исходного в изменённых границах, доступ к земельному участку будет осуществляться через образованный в рамках проекта земельного участка общего пользования ::3У 351(442)	800
427.	::3У 351(427)	Для индивидуального жилищного строительства максимальная площадь земельного участка не устанавливается, минимальная 300 кв.м.	земельный участок образуется путем раздела земельного участка 73:19:070901:351 с сохранение исходного в изменённых границах, доступ к земельному участку будет осуществляться через образованный в рамках проекта земельного участка общего пользования ::3У 351(442)	800
428.	::3У 351(428)	Для индивидуального жилищного строительства максимальная площадь земельного участка не устанавливается, минимальная 300 кв.м.	земельный участок образуется путем раздела земельного участка 73:19:070901:351 с сохранение исходного в изменённых границах, доступ к земельному участку будет осуществляться через образованный в рамках проекта земельного участка общего пользования ::3У 351(442)	800
429.	::3У 351(429)	Для индивидуального жилищного строительства максимальная площадь земельного участка не устанавливается, минимальная 300 кв.м.	земельный участок образуется путем раздела земельного участка 73:19:070901:351 с сохранение исходного в изменённых границах, доступ к земельному участку будет осуществляться через образованный в рамках проекта земельного участка общего пользования ::3У 351(442)	800
430.	::3У 351(430)	Для индивидуального жилищного строительства максимальная площадь земельного участка не устанавливается, минимальная 300 кв.м.	земельный участок образуется путем раздела земельного участка 73:19:070901:351 с сохранение исходного в изменённых границах, доступ к земельному участку будет осуществляться через образованный в рамках проекта земельного участка общего пользования ::3У 351(442)	800

Изм.	Колуч.	Лист	№док	Подп.	Дата

Изм.	Колуч.	Лист	№док	Подп.	Дата	Заказчик: Управление архитектуры и градостроительства администрации города Ульяновска	Лист
							80

Инва.№ подл.	Подпись и дата	Взам. инв. №

431.	::ЗУ 351(431)	Для индивидуального жилищного строительства максимальная площадь земельного участка не устанавливается, минимальная 300 кв.м.	земельный участок образуется путем раздела земельного участка 73:19:070901:351 с сохранение исходного в изменённых границах, доступ к земельному участку будет осуществляться через образованный в рамках проекта земельного участка общего пользования ::ЗУ 351(442)	800
432.	::ЗУ 351(432)	Для индивидуального жилищного строительства максимальная площадь земельного участка не устанавливается, минимальная 300 кв.м.	земельный участок образуется путем раздела земельного участка 73:19:070901:351 с сохранение исходного в изменённых границах, доступ к земельному участку будет осуществляться через образованный в рамках проекта земельного участка общего пользования ::ЗУ 351(442)	800
433.	:ЗУ 351(433)	Земельные участки (территории) общего пользования (проектируемый сквер) значение параметра минимальной площади земельных участков не применяется к видам разрешённого использования земельных участков «коммунальное обслуживание», «земельные участки (территории) общего пользования», размещению «защитных сооружений (объекты и сооружения инженерной защиты)»; максимальная площадь земельного участка не устанавливается	земельный участок образуется путем раздела земельного участка 73:19:070901:351 с сохранение исходного в изменённых границах, доступ к земельному участку будет осуществляться через образованный в рамках проекта земельного участка общего пользования ::ЗУ 351(442)	4783
434.	:ЗУ 351(434)	Земельные участки (территории) общего пользования (проектируемая парковая зона) значение параметра минимальной площади земельных участков не применяется к видам разрешённого использования земельных участков «коммунальное обслуживание», «земельные участки (территории) общего пользования», размещению «защитных сооружений (объекты и сооружения инженерной защиты)»; максимальная площадь земельного участка не устанавливается	земельный участок образуется путем раздела земельного участка 73:19:070901:351 с сохранение исходного в изменённых границах, доступ к земельному участку будет осуществляться через образованный в рамках проекта земельного участка общего пользования ::ЗУ 351(442)	16477
435.	:ЗУ 351(435)	Земельные участки (территории) общего пользования (проектируемая парковая зона) значение параметра минимальной площади земельных участков не применяется к видам разрешённого использования земельных участков «коммунальное обслуживание», «земельные участки (территории) общего пользования», размещению «защитных сооружений (объекты и сооружения инженерной защиты)»; максимальная площадь земельного участка не устанавливается	земельный участок образуется путем раздела земельного участка 73:19:070901:351 с сохранение исходного в изменённых границах, доступ к земельному участку будет осуществляться через образованный в рамках проекта земельного участка общего пользования ::ЗУ 351(442)	8856
436.	:ЗУ 351(436)	Основной вид разрешенного использования – Здравоохранение Дополнительный вид условно разрешенного использования Спорт, Развлечения, Банковская и страховая деятельность, Социальное обслуживание, Бытовое обслуживание, Предпринимательство (территория размещения комплексного социального обслуживания населения) максимальная площадь земельного участка не устанавливается	Образованный участок на первом этапе путем раздела земельного участка 73:19:070901:351 с сохранение исходного в изменённых границах, с разрешенным использованием Здравоохранение доступ к земельному участку будет осуществляться через образованный в рамках проекта земельного участка общего пользования	7196

Изм.	Колуч.	Лист	№док	Подп.	Дата	Заказчик: Управление архитектуры и градостроительства администрации города Ульяновска	Лист
							81

Инва.№ подл.	Подпись и дата	Взам. инв. №

437.	:ЗУ 351(437)	Дошкольное, начальное и среднее общее образование (детский сад) максимальная площадь земельного участка не устанавливается	земельный участок образуется путем раздела земельного участка 73:19:070901:351 с сохранение исходного в изменённых границах, доступ к земельному участку будет осуществляться через образованный в рамках проекта земельного участка общего пользования ::ЗУ 351(442)	16500
438.	:ЗУ 351(438)	Дошкольное, начальное и среднее общее образование (средняя общеобразовательная школа) максимальная площадь земельного участка не устанавливается	земельный участок образуется путем раздела земельного участка 73:19:070901:351 с сохранение исходного в изменённых границах, доступ к земельному участку будет осуществляться через образованный в рамках проекта земельного участка общего пользования ::ЗУ 351(442)	5400
439.	:ЗУ 351(439)	Основной вид разрешенного использования – Здравоохранение Дополнительный вид условно разрешенного использования Спорт	образуется путем раздела земельного участка 73:19:070901:351 с сохранение исходного в изменённых границах, доступ к земельному участку будет осуществляться через образованный в рамках проекта земельного участка общего пользования ::ЗУ 351(442)	2880
440.	ЗУ 351(440)	Коммунальное обслуживание (проектируемая под размещение трансформаторной подстанции) значение параметра минимальной площади земельных участков не применяется к видам разрешённого использования земельных участков «коммунальное обслуживание», «земельные участки (территории) общего пользования», размещению «защитных сооружений (объекты и сооружения инженерной защиты)»; максимальная площадь земельного участка не устанавливается	земельный участок образуется путем раздела земельного участка 73:19:070901:351 с сохранение исходного в изменённых границах, доступ к земельному участку будет осуществляться через образованный в рамках проекта земельного участка общего пользования ::ЗУ 351(442)	100
441.	::ЗУ 351(441)	Коммунальное обслуживание (проектируемая под размещение Газо распределительного пункта) значение параметра минимальной площади земельных участков не применяется к видам разрешённого использования земельных участков «коммунальное обслуживание», «земельные участки (территории) общего пользования», размещению «защитных сооружений (объекты и сооружения инженерной защиты)»; максимальная площадь земельного участка не устанавливается	земельный участок образуется путем раздела земельного участка 73:19:070901:351 с сохранение исходного в изменённых границах, доступ к земельному участку будет осуществляться через образованный в рамках проекта земельного участка общего пользования ::ЗУ 351(442)	100
442.	73:19:070901:351 1	Производственные объекты, базы	земельный участок 73:19:070901:351 исходный в изменённых границах	7644
443.				4270
444.	:ЗУ 351(442)	Земельные участки (территории) общего пользования (проектируемая дорожно-уличная сеть) значение параметра минимальной площади земельных участков не применяется к видам разрешённого использования земельных участков «коммунальное обслуживание», «земельные участки (территории) общего пользования», размещению «защитных сооружений (объекты и сооружения инженерной защиты)»; максимальная площадь земельного участка не устанавливается	земельный участок образуется путем раздела земельного участка 73:19:070901:351 с сохранение исходного в изменённых границах, участок общего пользования	211097

Изм.	Колуч.	Лист	№док	Подп.	Дата	Заказчик: Управление архитектуры и градостроительства администрации города Ульяновска	Лист
							82

Каталоги координат образуемых и перераспределяемых земельных участков в рамках этапа проекта.

Имя точки	X, м	Y, м	Имя точки	X, м	Y, м	Имя точки	X, м	Y, м
:351(1) (площадь 986 кв.м.)			н18	505988,92	2247461,65	н31	505876,47	2247461,72
н1	506036,44	2247379,18	:351(11) (площадь 1 034 кв.м.)			н33	505900,95	2247509,23
н2	506054,21	2247370,01	н19	505947,57	2247425,04	:351(21) (площадь 1 082 кв.м.)		
н3	506031,75	2247326,41	н16	505965,34	2247415,86	н34	505858,7	2247470,89
н4	506013,76	2247335,15	н17	505941,78	2247370,12	н31	505876,47	2247461,72
н1	506036,44	2247379,18	н20	505923,79	2247378,86	н32	505851,81	2247413,82
:351(2) (площадь 995 кв.м.)			н19	505947,57	2247425,04	н35	505833,81	2247422,57
н5	506059,3	2247423,6	:351(12) (площадь 1 034 кв.м.)			н34	505858,7	2247470,89
н6	506076,9	2247414,08	н21	505971,33	2247471,17	:351(22) (площадь 1 073 кв.м.)		
н2	506054,21	2247370,01	н18	505988,92	2247461,65	н36	505883,35	2247518,75
н1	506036,44	2247379,18	н16	505965,34	2247415,86	н33	505900,95	2247509,23
н5	506059,3	2247423,6	н19	505947,57	2247425,04	н31	505876,47	2247461,72
:351(3) (площадь 996 кв.м.)			н21	505971,33	2247471,17	н34	505858,7	2247470,89
н7	506018,66	2247388,35	:351(13) (площадь 1 044 кв.м.)			н36	505883,35	2247518,75
н1	506036,44	2247379,18	н22	505929,79	2247434,21	:351(23) (площадь 1 092 кв.м.)		
н4	506013,76	2247335,15	н19	505947,57	2247425,04	н37	505840,93	2247480,06
н8	505995,76	2247343,89	н20	505923,79	2247378,86	н34	505858,7	2247470,89
н7	506018,66	2247388,35	н23	505905,79	2247387,6	н35	505833,81	2247422,57
:351(4) (площадь 1 003 кв.м.)			н22	505929,79	2247434,21	н38	505815,82	2247431,31
н9	506041,71	2247433,11	:351(14) (площадь 1 042 кв.м.)			н37	505840,93	2247480,06
н5	506059,3	2247423,6	н24	505953,73	2247480,68	:351(24) (площадь 1 080 кв.м.)		
н1	506036,44	2247379,18	н21	505971,33	2247471,17	н39	505865,75	2247528,26
н7	506018,66	2247388,35	н19	505947,57	2247425,04	н36	505883,35	2247518,75
н9	506041,71	2247433,11	н22	505929,79	2247434,21	н34	505858,7	2247470,89
:351(5) (площадь 1 005 кв.м.)			н24	505953,73	2247480,68	н37	505840,93	2247480,06
н10	506000,89	2247397,52	:351(15) (площадь 1 053 кв.м.)			н39	505865,75	2247528,26
н7	506018,66	2247388,35	н25	505912,02	2247443,38	:351(25) (площадь 1 102 кв.м.)		
н8	505995,76	2247343,89	н22	505929,79	2247434,21	н40	505823,15	2247489,23
н11	505977,77	2247352,63	н23	505905,79	2247387,6	н37	505840,93	2247480,06
н10	506000,89	2247397,52	н26	505887,8	2247396,34	н38	505815,82	2247431,31
:351(6) (площадь 1 011 кв.м.)			н25	505912,02	2247443,38	н41	505797,82	2247440,05
н12	506024,11	2247442,62	:351(16) (площадь 1 049 кв.м.)			н40	505823,15	2247489,23
н9	506041,71	2247433,11	н27	505936,14	2247490,2	:351(26) (площадь 1 088 кв.м.)		
н7	506018,66	2247388,35	н24	505953,73	2247480,68	н42	505848,16	2247537,78
н10	506000,89	2247397,52	н22	505929,79	2247434,21	н39	505865,75	2247528,26
н12	506024,11	2247442,62	н25	505912,02	2247443,38	н37	505840,93	2247480,06
:351(7) (площадь 1 015 кв.м.)			н27	505936,14	2247490,2	н40	505823,15	2247489,23
н10	506000,89	2247397,52	:351(17) (площадь 1 063 кв.м.)			н42	505848,16	2247537,78
н11	505977,77	2247352,63	н28	505894,25	2247452,55	:351(27) (площадь 1 111 кв.м.)		
н13	505959,77	2247361,37	н25	505912,02	2247443,38	н43	505805,38	2247498,4
н14	505983,12	2247406,69	н26	505887,8	2247396,34	н40	505823,15	2247489,23
н10	506000,89	2247397,52	н29	505869,8	2247405,08	н41	505797,82	2247440,05
:351(8) (площадь 1 018 кв.м.)			н28	505894,25	2247452,55	н44	505779,83	2247448,79
н15	506006,52	2247452,14	:351(18) (площадь 1 057 кв.м.)			н43	505805,38	2247498,4
н12	506024,11	2247442,62	н30	505918,54	2247499,72	:351(28) (площадь 1 104 кв.м.)		
н10	506000,89	2247397,52	н27	505936,14	2247490,2	н45	505830,6	2247547,27
н14	505983,12	2247406,69	н25	505912,02	2247443,38	н42	505848,16	2247537,78
н15	506006,52	2247452,14	н28	505894,25	2247452,55	н40	505823,15	2247489,23
:351(9) (площадь 1 024 кв.м.)			н30	505918,54	2247499,72	н46	505805,09	2247498,55
н16	505965,34	2247415,86	:351(19) (площадь 1 073 кв.м.)			н45	505830,6	2247547,27
н14	505983,12	2247406,69	н31	505876,47	2247461,72	:351(29) (площадь 1 130 кв.м.)		
н13	505959,77	2247361,37	н28	505894,25	2247452,55	н43	505805,38	2247498,4
н17	505941,78	2247370,12	н29	505869,8	2247405,08	н44	505779,83	2247448,79
н16	505965,34	2247415,86	н32	505851,81	2247413,82	н47	505771,86	2247452,66
:351(10) (площадь 1 026 кв.м.)			н31	505876,47	2247461,72	н48	505777,35	2247512,86
н18	505988,92	2247461,65	:351(20) (площадь 1 065 кв.м.)			н49	505787,31	2247507,72
н15	506006,52	2247452,14	н33	505900,95	2247509,23	н43	505805,38	2247498,4
н14	505983,12	2247406,69	н30	505918,54	2247499,72	:351(30) (площадь 1 104 кв.м.)		
н16	505965,34	2247415,86	н28	505894,25	2247452,55	н50	505813	2247556,79

Взам. инв. №

Подпись и дата

Инв. № подл.

Изм.	Колуч.	Лист	№ док	Подп.	Дата

Заказчик: Управление архитектуры и градостроительства администрации города Ульяновска

Имя точки	X, м	Y, м	Имя точки	X, м	Y, м	Имя точки	X, м	Y, м
н45	505830,6	2247547,27	н71	505981,49	2247488,41	н90	505854,94	2247657,67
н46	505805,09	2247498,55	н70	506004,38	2247532,86	н86	505834,63	2247618,24
н49	505787,31	2247507,72	:351(41) (площадь 1 000 кв.м.)			н92	505817,04	2247627,75
н50	505813	2247556,79	н72	505986,79	2247542,38	н94	505837,35	2247667,18
:351(31) (площадь 1 264 кв.м.)			н70	506004,38	2247532,86	н90	505854,94	2247657,67
н50	505813	2247556,79	н71	505981,49	2247488,41	:351(52) (площадь 1 002 кв.м.)		
н49	505787,31	2247507,72	н73	505963,89	2247497,93	н95	505799,19	2247637,4
н48	505777,35	2247512,86	н72	505986,79	2247542,38	н96	505789,2	2247642,8
н51	505782,84	2247573,1	:351(42) (площадь 1 000 кв.м.)			н97	505784,82	2247594,77
н50	505813	2247556,79	н74	505969,19	2247551,89	н93	505796,73	2247588,32
:351(32) (площадь 825 кв.м.)			н72	505986,79	2247542,38	н92	505817,04	2247627,75
н52	506147,96	2247430,22	н73	505963,89	2247497,93	н95	505799,19	2247637,4
н53	506126,47	2247410,01	н75	505946,3	2247507,44	:351(53) (площадь 900 кв.м.)		
н54	506104,66	2247421,8	н74	505969,19	2247551,89	н98	505819,5	2247676,84
н55	506117,29	2247446,33	:351(43) (площадь 1 000 кв.м.)			н94	505837,35	2247667,18
н52	506147,96	2247430,22	н76	505951,59	2247561,41	н92	505817,04	2247627,75
:351(33) (площадь 855 кв.м.)			н74	505969,19	2247551,89	н95	505799,19	2247637,4
н56	506164,85	2247446,09	н75	505946,3	2247507,44	н98	505819,5	2247676,84
н52	506147,96	2247430,22	н77	505928,7	2247516,96	:351(54) (площадь 905 кв.м.)		
н55	506117,29	2247446,33	н76	505951,59	2247561,41	н98	505819,5	2247676,84
н57	506127,56	2247466,26	:351(44) (площадь 1 000 кв.м.)			н95	505799,19	2247637,4
н56	506164,85	2247446,09	н78	505934	2247570,92	н96	505789,2	2247642,8
:351(34) (площадь 1 000 кв.м.)			н76	505951,59	2247561,41	н99	505793,58	2247690,85
н58	506087,06	2247431,32	н77	505928,7	2247516,96	н98	505819,5	2247676,84
н54	506104,66	2247421,8	н79	505911,11	2247526,47	:351(55) (площадь 1 207 кв.м.)		
н55	506117,29	2247446,33	н78	505934	2247570,92	н100	506190,23	2247500,58
н57	506127,56	2247466,26	:351(45) (площадь 1 000 кв.м.)			н101	506178,16	2247507,11
н59	506109,96	2247475,77	н80	505916,4	2247580,44	н102	506159,84	2247471,54
н58	506087,06	2247431,32	н78	505934	2247570,92	н103	506180,2	2247460,53
:351(35) (площадь 1 000 кв.м.)			н79	505911,11	2247526,47	н104	506210,86	2247489,35
н60	506092,36	2247485,29	н81	505893,51	2247535,99	н100	506190,23	2247500,58
н59	506109,96	2247475,77	н80	505916,4	2247580,44	:351(56) (площадь 1 054 кв.м.)		
н58	506087,06	2247431,32	:351(46) (площадь 1 000 кв.м.)			н105	506208,54	2247536,16
н61	506069,47	2247440,83	н82	505898,8	2247589,95	н106	506229,87	2247524,63
н60	506092,36	2247485,29	н80	505916,4	2247580,44	н107	506222,18	2247500
:351(36) (площадь 1 000 кв.м.)			н81	505893,51	2247535,99	н104	506210,86	2247489,35
н62	506074,77	2247494,8	н83	505875,92	2247545,5	н100	506190,23	2247500,58
н60	506092,36	2247485,29	н82	505898,8	2247589,95	н105	506208,54	2247536,16
н61	506069,47	2247440,83	:351(47) (площадь 1 000 кв.м.)			:351(57) (площадь 800 кв.м.)		
н63	506051,87	2247450,35	н84	505881,21	2247599,47	н108	506172,63	2247510,1
н62	506074,77	2247494,8	н82	505898,8	2247589,95	н101	506178,16	2247507,11
:351(37) (площадь 1 000 кв.м.)			н83	505875,92	2247545,5	н100	506190,23	2247500,58
н64	506057,17	2247504,32	н85	505858,32	2247555,02	н105	506208,54	2247536,16
н62	506074,77	2247494,8	н84	505881,21	2247599,47	н109	506190,95	2247545,67
н63	506051,87	2247450,35	:351(48) (площадь 887 кв.м.)			н108	506172,63	2247510,1
н65	506034,27	2247459,87	н86	505834,63	2247618,24	:351(58) (площадь 1 052 кв.м.)		
н64	506057,17	2247504,32	н87	505852,23	2247608,72	н101	506178,16	2247507,11
:351(38) (площадь 1 000 кв.м.)			н88	505831,92	2247569,29	н102	506159,84	2247471,54
н66	506039,57	2247513,84	н89	505814,33	2247578,81	н110	506136,72	2247484,04
н64	506057,17	2247504,32	н86	505834,63	2247618,24	н111	506155,03	2247519,61
н65	506034,27	2247459,87	:351(49) (площадь 887 кв.м.)			н108	506172,63	2247510,1
н67	506016,68	2247469,38	н90	505854,94	2247657,67	н101	506178,16	2247507,11
н66	506039,57	2247513,84	н91	505872,53	2247648,15	:351(59) (площадь 800 кв.м.)		
:351(39) (площадь 1 000 кв.м.)			н87	505852,23	2247608,72	н112	506173,35	2247555,19
н66	506039,57	2247513,84	н86	505834,63	2247618,24	н109	506190,95	2247545,67
н67	506016,68	2247469,38	н90	505854,94	2247657,67	н108	506172,63	2247510,1
н68	505999,08	2247478,9	:351(50) (площадь 887 кв.м.)			н111	506155,03	2247519,61
н69	506021,98	2247523,35	н92	505817,04	2247627,75	н112	506173,35	2247555,19
н66	506039,57	2247513,84	н86	505834,63	2247618,24	:351(60) (площадь 800 кв.м.)		
:351(40) (площадь 1 000 кв.м.)			н89	505814,33	2247578,81	н113	506137,44	2247529,13
н70	506004,38	2247532,86	н93	505796,73	2247588,32	н111	506155,03	2247519,61
н69	506021,98	2247523,35	н92	505817,04	2247627,75	н110	506136,72	2247484,04
н68	505999,08	2247478,9	:351(51) (площадь 887 кв.м.)			н114	506119,12	2247493,56

Взам. инв. №

Подпись и дата

Инв. № подл.

Изм.	Колуч.	Лист	№ док	Подп.	Дата
------	--------	------	-------	-------	------

Заказчик: Управление архитектуры и градостроительства администрации города Ульяновска

Лист

84

Имя точки	X, м	Y, м	Имя точки	X, м	Y, м	Имя точки	X, м	Y, м
н113	506137,44	2247529,13	н127	506085,37	2247602,76	н145	505979,79	2247659,84
:351(61) (площадь 800 кв.м.)			н125	506067,05	2247567,19	:351(82) (площадь 800 кв.м.)		
н115	506155,76	2247564,7	н128	506049,46	2247576,7	н143	505961,47	2247624,27
н112	506173,35	2247555,19	н130	506067,77	2247612,27	н144	505943,16	2247588,71
н111	506155,03	2247519,61	:351(72) (площадь 800 кв.м.)			н146	505925,56	2247598,22
н113	506137,44	2247529,13	н131	506031,86	2247586,22	н147	505943,88	2247633,79
н115	506155,76	2247564,7	н128	506049,46	2247576,7	н143	505961,47	2247624,27
:351(62) (площадь 800 кв.м.)			н129	506031,14	2247541,13	:351(83) (площадь 800 кв.м.)		
н116	506119,84	2247538,64	н132	506013,54	2247550,65	н148	505962,2	2247669,36
н113	506137,44	2247529,13	н131	506031,86	2247586,22	н145	505979,79	2247659,84
н114	506119,12	2247493,56	:351(73) (площадь 800 кв.м.)			н143	505961,47	2247624,27
н117	506101,52	2247503,07	н133	506050,18	2247621,78	н147	505943,88	2247633,79
н116	506119,84	2247538,64	н130	506067,77	2247612,27	н148	505962,2	2247669,36
:351(63) (площадь 800 кв.м.)			н128	506049,46	2247576,7	:351(84) (площадь 800 кв.м.)		
н118	506138,16	2247574,21	н131	506031,86	2247621,78	н149	505926,28	2247643,3
н115	506155,76	2247564,7	н133	506050,18	2247621,78	н147	505943,88	2247633,79
н113	506137,44	2247529,13	:351(74) (площадь 800 кв.м.)			н146	505925,56	2247598,22
н116	506119,84	2247538,64	н134	506014,26	2247595,73	н150	505907,96	2247607,74
н118	506138,16	2247574,21	н131	506031,86	2247586,22	н149	505926,28	2247643,3
:351(64) (площадь 800 кв.м.)			н132	506013,54	2247550,65	:351(85) (площадь 800 кв.м.)		
н119	506102,24	2247548,16	н135	505995,94	2247560,16	н151	505944,6	2247678,87
н116	506119,84	2247538,64	н134	506014,26	2247595,73	н148	505962,2	2247669,36
н117	506101,52	2247503,07	:351(75) (площадь 800 кв.м.)			н147	505943,88	2247633,79
н120	506083,93	2247512,59	н136	506032,58	2247631,3	н149	505926,28	2247643,3
н119	506102,24	2247548,16	н133	506050,18	2247621,78	н151	505944,6	2247678,87
:351(65) (площадь 800 кв.м.)			н131	506031,86	2247586,22	:351(86) (площадь 800 кв.м.)		
н121	506120,56	2247583,73	н134	506014,26	2247595,73	н152	505908,68	2247652,82
н118	506138,16	2247574,21	н136	506032,58	2247631,3	н149	505926,28	2247643,3
н116	506119,84	2247538,64	:351(76) (площадь 800 кв.м.)			н150	505907,96	2247607,74
н119	506102,24	2247548,16	н137	505996,67	2247605,24	н153	505890,37	2247617,25
н121	506120,56	2247583,73	н134	506014,26	2247595,73	н152	505908,68	2247652,82
:351(66) (площадь 800 кв.м.)			н135	505995,94	2247560,16	:351(87) (площадь 800 кв.м.)		
н122	506084,65	2247557,67	н138	505978,35	2247569,68	н154	505927	2247688,39
н119	506102,24	2247548,16	н137	505996,67	2247605,24	н151	505944,6	2247678,87
н120	506083,93	2247512,59	:351(77) (площадь 800 кв.м.)			н149	505926,28	2247643,3
н123	506066,33	2247522,1	н139	506014,98	2247640,82	н152	505908,68	2247652,82
н122	506084,65	2247557,67	н136	506032,58	2247631,3	н154	505927	2247688,39
:351(67) (площадь 800 кв.м.)			н134	506014,26	2247595,73	:351(88) (площадь 800 кв.м.)		
н124	506102,97	2247593,24	н137	505996,67	2247605,24	н155	505882,42	2247711,02
н121	506120,56	2247583,73	н139	506014,98	2247640,82	н156	505900,02	2247701,51
н119	506102,24	2247548,16	:351(78) (площадь 800 кв.м.)			н157	505881,7	2247665,94
н122	506084,65	2247557,67	н140	505979,07	2247614,76	н158	505864,1	2247675,46
н124	506102,97	2247593,24	н137	505996,67	2247605,24	н155	505882,42	2247711,02
:351(68) (площадь 800 кв.м.)			н138	505978,35	2247569,68	:351(89) (площадь 800 кв.м.)		
н125	506067,05	2247567,19	н141	505960,75	2247579,19	н159	505918,33	2247737,08
н122	506084,65	2247557,67	н140	505979,07	2247614,76	н156	505900,02	2247701,51
н123	506066,33	2247522,1	:351(79) (площадь 800 кв.м.)			н155	505882,42	2247711,02
н126	506048,73	2247531,62	н142	505997,39	2247650,33	н160	505900,74	2247746,59
н125	506067,05	2247567,19	н139	506014,98	2247640,82	н159	505918,33	2247737,08
:351(69) (площадь 800 кв.м.)			н137	505996,67	2247605,24	:351(90) (площадь 800 кв.м.)		
н127	506085,37	2247602,76	н140	505979,07	2247614,76	н161	505864,82	2247720,54
н124	506102,97	2247593,24	н142	505997,39	2247650,33	н155	505882,42	2247711,02
н122	506084,65	2247557,67	:351(80) (площадь 800 кв.м.)			н158	505864,1	2247675,46
н125	506067,05	2247567,19	н143	505961,47	2247624,27	н162	505846,5	2247684,97
н127	506085,37	2247602,76	н140	505979,07	2247614,76	н161	505864,82	2247720,54
:351(70) (площадь 800 кв.м.)			н141	505960,75	2247579,19	:351(91) (площадь 800 кв.м.)		
н128	506049,46	2247576,7	н144	505943,16	2247588,71	н163	505883,14	2247756,11
н125	506067,05	2247567,19	н143	505961,47	2247624,27	н160	505900,74	2247746,59
н126	506048,73	2247531,62	:351(81) (площадь 800 кв.м.)			н155	505882,42	2247711,02
н129	506031,14	2247541,13	н145	505979,79	2247659,84	н161	505864,82	2247720,54
н128	506049,46	2247576,7	н142	505997,39	2247650,33	н163	505883,14	2247756,11
:351(71) (площадь 800 кв.м.)			н140	505979,07	2247614,76	:351(92) (площадь 800 кв.м.)		
н130	506067,77	2247612,27	н143	505961,47	2247624,27	н161	505864,82	2247720,54

Взам. инв. №

Подпись и дата

Инв.№ подл.

Изм.	Колуч.	Лист	№док	Подп.	Дата
------	--------	------	------	-------	------

Заказчик: Управление архитектуры и градостроительства администрации города Ульяновска

Лист

85

Имя точки	X, м	Y, м	Имя точки	X, м	Y, м	Имя точки	X, м	Y, м
н162	505846,5	2247684,97	н183	506218,43	2247599,02	н200	506094,53	2247620,54
н164	505828,91	2247694,48	н182	506200,11	2247563,45	н199	506112,85	2247656,11
н165	505847,23	2247730,05	н185	506182,51	2247572,97	:351(113) (площадь 800 кв.м.)		
н161	505864,82	2247720,54	н184	506200,83	2247608,53	н201	506131,17	2247691,67
:351(93) (площадь 800 кв.м.)			:351(103) (площадь 801 кв.м.)			н198	506148,76	2247682,17
н166	505865,54	2247765,62	н186	506219,16	2247644,13	н196	506130,44	2247646,59
н163	505883,14	2247756,11	н181	506236,76	2247634,62	н199	506112,85	2247656,11
н161	505864,82	2247720,54	н180	506220,03	2247602,14	н201	506131,17	2247691,67
н165	505847,23	2247730,05	н183	506218,43	2247599,02	:351(114) (площадь 800 кв.м.)		
н166	505865,54	2247765,62	н184	506200,83	2247608,53	н202	506095,25	2247665,62
:351(94) (площадь 851 кв.м.)			н186	506219,16	2247644,13	н199	506112,85	2247656,11
н165	505847,23	2247730,05	:351(104) (площадь 800 кв.м.)			н200	506094,53	2247620,54
н164	505828,91	2247694,48	н184	506200,83	2247608,53	н203	506076,93	2247630,06
н167	505810,2	2247704,6	н185	506182,51	2247572,97	н202	506095,25	2247665,62
н168	505828,52	2247740,17	н187	506164,91	2247582,49	:351(115) (площадь 800 кв.м.)		
н165	505847,23	2247730,05	н188	506183,23	2247618,05	н201	506131,17	2247691,67
:351(95) (площадь 850 кв.м.)			н184	506200,83	2247608,53	н199	506112,85	2247656,11
н169	505846,84	2247775,73	:351(105) (площадь 801 кв.м.)			н202	506095,25	2247665,62
н166	505865,54	2247765,62	н189	506201,56	2247653,64	н204	506113,57	2247701,19
н165	505847,23	2247730,05	н186	506219,16	2247644,13	н201	506131,17	2247691,67
н168	505828,52	2247740,17	н184	506200,83	2247608,53	:351(116) (площадь 800 кв.м.)		
н169	505846,84	2247775,73	н188	506183,23	2247618,05	н202	506095,25	2247665,62
:351(96) (площадь 993 кв.м.)			н189	506201,56	2247653,64	н203	506076,93	2247630,06
н170	505799,5	2247755,85	:351(106) (площадь 800 кв.м.)			н205	506059,34	2247639,57
н171	505795,55	2247712,52	н190	506165,64	2247627,56	н206	506077,65	2247675,14
н167	505810,2	2247704,6	н188	506183,23	2247618,05	н202	506095,25	2247665,62
н168	505828,52	2247740,17	н187	506164,91	2247582,49	:351(117) (площадь 800 кв.м.)		
н172	505810,71	2247749,8	н191	506147,32	2247592	н207	506095,97	2247710,7
н170	505799,5	2247755,85	н190	506165,64	2247627,56	н204	506113,57	2247701,19
:351(97) (площадь 810 кв.м.)			:351(107) (площадь 800 кв.м.)			н202	506095,25	2247665,62
н173	505829,03	2247785,37	н192	506183,96	2247663,15	н206	506077,65	2247675,14
н169	505846,84	2247775,73	н189	506201,56	2247653,64	н207	506095,97	2247710,7
н168	505828,52	2247740,17	н188	506183,23	2247618,05	:351(118) (площадь 800 кв.м.)		
н172	505810,71	2247749,8	н190	506165,64	2247627,56	н208	506060,06	2247684,65
н173	505829,03	2247785,37	н192	506183,96	2247663,15	н206	506077,65	2247675,14
:351(98) (площадь 837 кв.м.)			:351(108) (площадь 800 кв.м.)			н205	506059,34	2247639,57
н173	505829,03	2247785,37	н193	506148,04	2247637,08	н209	506041,74	2247649,08
н172	505810,71	2247749,8	н190	506165,64	2247627,56	н208	506060,06	2247684,65
н170	505799,5	2247755,85	н191	506147,32	2247592	:351(119) (площадь 800 кв.м.)		
н174	505803,45	2247799,2	н194	506129,72	2247601,51	н210	506078,37	2247720,2
н173	505829,03	2247785,37	н193	506148,04	2247637,08	н207	506095,97	2247710,7
:351(99) (площадь 811 кв.м.)			:351(109) (площадь 800 кв.м.)			н206	506077,65	2247675,14
н175	506235,45	2247594,2	н195	506166,37	2247672,66	н208	506060,06	2247684,65
н176	506249,37	2247587,08	н192	506183,96	2247663,15	н210	506078,37	2247720,2
н177	506235,94	2247544,08	н190	506165,64	2247627,56	:351(120) (площадь 800 кв.м.)		
н178	506217,32	2247554,15	н193	506148,04	2247637,08	н211	506042,46	2247694,16
н175	506235,45	2247594,2	н195	506166,37	2247672,66	н208	506060,06	2247684,65
:351(100) (площадь 1 081 кв.м.)			:351(110) (площадь 800 кв.м.)			н209	506041,74	2247649,08
н179	506260,24	2247621,93	н196	506130,44	2247646,59	н212	506024,14	2247658,6
н176	506249,37	2247587,08	н193	506148,04	2247637,08	н211	506042,46	2247694,16
н175	506235,45	2247594,2	н194	506129,72	2247601,51	:351(121) (площадь 800 кв.м.)		
н180	506220,03	2247602,14	н197	506112,13	2247611,02	н213	506060,77	2247729,71
н181	506236,76	2247634,62	н196	506130,44	2247646,59	н210	506078,37	2247720,2
н179	506260,24	2247621,93	:351(111) (площадь 801 кв.м.)			н208	506060,06	2247684,65
:351(101) (площадь 806 кв.м.)			н198	506148,76	2247682,17	н211	506042,46	2247694,16
н180	506220,03	2247602,14	н195	506166,37	2247672,66	н213	506060,77	2247729,71
н175	506235,45	2247594,2	н193	506148,04	2247637,08	:351(122) (площадь 800 кв.м.)		
н178	506217,32	2247554,15	н196	506130,44	2247646,59	н214	506024,87	2247703,68
н182	506200,11	2247563,45	н198	506148,76	2247682,17	н211	506042,46	2247694,16
н183	506218,43	2247599,02	:351(112) (площадь 800 кв.м.)			н212	506024,14	2247658,6
н180	506220,03	2247602,14	н199	506112,85	2247656,11	н215	506006,55	2247668,11
:351(102) (площадь 800 кв.м.)			н196	506130,44	2247646,59	н214	506024,87	2247703,68
н184	506200,83	2247608,53	н197	506112,13	2247611,02	:351(123) (площадь 800 кв.м.)		

Взам. инв. №
Подпись и дата
Инв. № подл.

Имя точки	X, м	Y, м	Имя точки	X, м	Y, м	Имя точки	X, м	Y, м
н216	506043,17	2247739,23	н232	505928,21	2247799,94	н248	505840,23	2247847,52
н213	506060,77	2247729,71	н233	505946,53	2247835,51	н247	505821,91	2247811,95
н211	506042,46	2247694,16	:351(134) (площадь 800 кв.м.)			н250	505805,43	2247820,87
н214	506024,87	2247703,68	н232	505928,21	2247799,94	н251	505809,37	2247864,21
н216	506043,17	2247739,23	н231	505909,89	2247764,38	н252	505822,08	2247857,34
:351(124) (площадь 800 кв.м.)			н235	505892,3	2247773,89	н248	505840,23	2247847,52
н217	506007,26	2247713,17	н236	505910,62	2247809,46	:351(145) (площадь 825 кв.м.)		
н214	506024,87	2247703,68	н232	505928,21	2247799,94	н253	505840,4	2247892,9
н215	506006,55	2247668,11	:351(135) (площадь 800 кв.м.)			н249	505858,55	2247883,09
н218	505988,95	2247677,63	н237	505928,93	2247845,03	н248	505840,23	2247847,52
н217	506007,26	2247713,17	н233	505946,53	2247835,51	н252	505822,08	2247857,34
:351(125) (площадь 800 кв.м.)			н232	505928,21	2247799,94	н253	505840,4	2247892,9
н219	506025,58	2247748,73	н236	505910,62	2247809,46	:351(146) (площадь 905 кв.м.)		
н216	506043,17	2247739,23	н237	505928,93	2247845,03	н253	505840,4	2247892,9
н214	506024,87	2247703,68	:351(136) (площадь 800 кв.м.)			н252	505822,08	2247857,34
н217	506007,26	2247713,17	н238	505893,02	2247818,97	н251	505809,37	2247864,21
н219	506025,58	2247748,73	н236	505910,62	2247809,46	н254	505813,32	2247907,55
:351(126) (площадь 800 кв.м.)			н235	505892,3	2247773,89	н253	505840,4	2247892,9
н220	505989,66	2247722,69	н239	505874,7	2247783,41	:351(147) (площадь 800 кв.м.)		
н217	506007,26	2247713,17	н238	505893,02	2247818,97	н255	505991,6	2247879,35
н218	505988,95	2247677,63	:351(137) (площадь 800 кв.м.)			н256	505973,29	2247843,78
н221	505971,35	2247687,14	н240	505911,34	2247854,54	н257	505955,69	2247853,3
н220	505989,66	2247722,69	н237	505928,93	2247845,03	н258	505974,01	2247888,86
:351(127) (площадь 800 кв.м.)			н236	505910,62	2247809,46	н255	505991,6	2247879,35
н217	506007,26	2247713,17	н238	505893,02	2247818,97	:351(148) (площадь 800 кв.м.)		
н219	506025,58	2247748,73	н240	505911,34	2247854,54	н259	505992,33	2247924,43
н222	506007,97	2247758,24	:351(138) (площадь 800 кв.м.)			н260	506009,92	2247914,92
н220	505989,66	2247722,69	н241	505875,42	2247828,49	н255	505991,6	2247879,35
н217	506007,26	2247713,17	н238	505893,02	2247818,97	н258	505974,01	2247888,86
:351(128) (площадь 800 кв.м.)			н239	505874,7	2247783,41	н259	505992,33	2247924,43
н223	505972,07	2247732,21	н242	505857,11	2247792,92	:351(149) (площадь 800 кв.м.)		
н220	505989,66	2247722,69	н241	505875,42	2247828,49	н261	505956,41	2247898,38
н221	505971,35	2247687,14	:351(139) (площадь 800 кв.м.)			н258	505974,01	2247888,86
н224	505953,76	2247696,66	н243	505893,74	2247864,06	н257	505955,69	2247853,3
н223	505972,07	2247732,21	н240	505911,34	2247854,54	н262	505938,09	2247862,81
:351(129) (площадь 800 кв.м.)			н238	505893,02	2247818,97	н261	505956,41	2247898,38
н225	505990,37	2247767,75	н241	505875,42	2247828,49	:351(150) (площадь 800 кв.м.)		
н222	506007,97	2247758,24	н243	505893,74	2247864,06	н263	505974,73	2247933,95
н220	505989,66	2247722,69	:351(140) (площадь 800 кв.м.)			н259	505992,33	2247924,43
н223	505972,07	2247732,21	н241	505875,42	2247828,49	н258	505974,01	2247888,86
н225	505990,37	2247767,75	н242	505857,11	2247792,92	н261	505956,41	2247898,38
:351(130) (площадь 800 кв.м.)			н244	505839,51	2247802,44	н263	505974,73	2247933,95
н226	505954,47	2247741,72	н245	505857,83	2247838	:351(151) (площадь 800 кв.м.)		
н223	505972,07	2247732,21	н241	505875,42	2247828,49	н264	505938,81	2247907,89
н224	505953,76	2247696,66	:351(141) (площадь 800 кв.м.)			н261	505956,41	2247898,38
н227	505936,16	2247706,17	н246	505876,15	2247873,57	н262	505938,09	2247862,81
н226	505954,47	2247741,72	н243	505893,74	2247864,06	н265	505920,5	2247872,33
:351(131) (площадь 800 кв.м.)			н241	505875,42	2247828,49	н264	505938,81	2247907,89
н228	505972,77	2247777,26	н245	505857,83	2247838	:351(152) (площадь 800 кв.м.)		
н225	505990,37	2247767,75	н246	505876,15	2247873,57	н266	505957,13	2247943,46
н223	505972,07	2247732,21	:351(142) (площадь 800 кв.м.)			н263	505974,73	2247933,95
н226	505954,47	2247741,72	н245	505857,83	2247838	н261	505956,41	2247898,38
н228	505972,77	2247777,26	н244	505839,51	2247802,44	н264	505938,81	2247907,89
:351(132) (площадь 800 кв.м.)			н247	505821,91	2247811,95	н266	505957,13	2247943,46
н229	505945,81	2247790,43	н248	505840,23	2247847,52	:351(153) (площадь 800 кв.м.)		
н230	505927,49	2247754,86	н245	505857,83	2247838	н267	505921,22	2247917,41
н231	505909,89	2247764,38	:351(143) (площадь 800 кв.м.)			н264	505938,81	2247907,89
н232	505928,21	2247799,94	н249	505858,55	2247883,09	н265	505920,5	2247872,33
н229	505945,81	2247790,43	н246	505876,15	2247873,57	н268	505902,9	2247881,84
:351(133) (площадь 800 кв.м.)			н245	505857,83	2247838	н267	505921,22	2247917,41
н233	505946,53	2247835,51	н248	505840,23	2247847,52	:351(154) (площадь 800 кв.м.)		
н234	505964,13	2247826	н249	505858,55	2247883,09	н269	505939,54	2247952,98
н229	505945,81	2247790,43	:351(144) (площадь 1 076 кв.м.)			н266	505957,13	2247943,46

Взам. инв. №

Подпись и дата

Инв. № подл.

Изм.	Колуч.	Лист	№ док	Подп.	Дата
------	--------	------	-------	-------	------

Заказчик: Управление архитектуры и градостроительства администрации города Ульяновска

Имя точки	X, м	Y, м	Имя точки	X, м	Y, м	Имя точки	X, м	Y, м
н264	505938,81	2247907,89	н282	505832	2247965,65	н301	505990,05	2248051,06
н267	505921,22	2247917,41	:351(165) (площадь 907 кв.м.)			н299	505969,28	2248010,74
н269	505939,54	2247952,98	н285	505850,32	2248001,22	н302	505951,33	2248019,56
:351(155) (площадь 800 кв.м.)			н282	505832	2247965,65	н304	505971,79	2248059,28
н267	505921,22	2247917,41	н283	505819,24	2247972,55	:351(176) (площадь 876 кв.м.)		
н268	505902,9	2247881,84	н286	505823,19	2248015,89	н305	505933,38	2248028,39
н270	505885,3	2247891,36	н285	505850,32	2248001,22	н302	505951,33	2248019,56
н271	505903,62	2247926,92	:351(166) (площадь 954 кв.м.)			н303	505931,1	2247980,28
н267	505921,22	2247917,41	н287	506023,14	2247984,26	н306	505913,5	2247989,79
:351(156) (площадь 800 кв.м.)			н288	506041,09	2247975,43	н305	505933,38	2248028,39
н269	505939,54	2247952,98	н289	506019,08	2247932,7	:351(177) (площадь 887 кв.м.)		
н267	505921,22	2247917,41	н290	506001,48	2247942,22	н307	505953,52	2248067,51
н271	505903,62	2247926,92	н287	506023,14	2247984,26	н304	505971,79	2248059,28
н272	505921,94	2247962,49	:351(167) (площадь 955 кв.м.)			н302	505951,33	2248019,56
н269	505939,54	2247952,98	н291	506044,83	2248026,39	н305	505933,38	2248028,39
:351(157) (площадь 800 кв.м.)			н292	506063,09	2248018,17	н307	505953,52	2248067,51
н273	505886,03	2247936,44	н288	506041,09	2247975,43	:351(178) (площадь 860 кв.м.)		
н271	505903,62	2247926,92	н287	506023,14	2247984,26	н308	505915,43	2248037,21
н270	505885,3	2247891,36	н291	506044,83	2248026,39	н305	505933,38	2248028,39
н274	505867,71	2247900,87	:351(168) (площадь 938 кв.м.)			н306	505913,5	2247989,79
н273	505886,03	2247936,44	н287	506023,14	2247984,26	н309	505895,91	2247999,31
:351(158) (площадь 800 кв.м.)			н290	506001,48	2247942,22	н308	505915,43	2248037,21
н275	505904,34	2247972,01	н293	505983,89	2247951,73	:351(179) (площадь 873 кв.м.)		
н272	505921,94	2247962,49	н294	506005,18	2247993,08	н310	505935,26	2248075,73
н271	505903,62	2247926,92	н287	506023,14	2247984,26	н307	505953,52	2248067,51
н273	505886,03	2247936,44	:351(169) (площадь 941 кв.м.)			н305	505933,38	2248028,39
н275	505904,34	2247972,01	н295	506026,57	2248034,61	н308	505915,43	2248037,21
:351(159) (площадь 800 кв.м.)			н291	506044,83	2248026,39	н310	505935,26	2248075,73
н276	505868,43	2247945,95	н287	506023,14	2247984,26	:351(180) (площадь 845 кв.м.)		
н273	505886,03	2247936,44	н294	506005,18	2247993,08	н308	505915,43	2248037,21
н274	505867,71	2247900,87	н295	506026,57	2248034,61	н309	505895,91	2247999,31
н277	505850,11	2247910,39	:351(170) (площадь 923 кв.м.)			н311	505878,31	2248008,82
н276	505868,43	2247945,95	н296	505987,23	2248001,91	н312	505897,48	2248046,04
:351(160) (площадь 800 кв.м.)			н294	506005,18	2247993,08	н308	505915,43	2248037,21
н278	505886,75	2247981,52	н293	505983,89	2247951,73	:351(181) (площадь 860 кв.м.)		
н275	505904,34	2247972,01	н297	505966,29	2247961,25	н313	505917	2248083,95
н273	505886,03	2247936,44	н296	505987,23	2248001,91	н310	505935,26	2248075,73
н276	505868,43	2247945,95	:351(171) (площадь 927 кв.м.)			н308	505915,43	2248037,21
н278	505886,75	2247981,52	н298	506008,31	2248042,83	н312	505897,48	2248046,04
:351(161) (площадь 800 кв.м.)			н295	506026,57	2248034,61	н313	505917	2248083,95
н279	505850,83	2247955,47	н294	506005,18	2247993,08	:351(182) (площадь 830 кв.м.)		
н276	505868,43	2247945,95	н296	505987,23	2248001,91	н312	505897,48	2248046,04
н277	505850,11	2247910,39	н298	506008,31	2248042,83	н311	505878,31	2248008,82
н280	505832,52	2247919,9	:351(172) (площадь 907 кв.м.)			н314	505860,71	2248018,34
н279	505850,83	2247955,47	н299	505969,28	2248010,74	н315	505879,53	2248054,86
:351(162) (площадь 800 кв.м.)			н296	505987,23	2248001,91	н312	505897,48	2248046,04
н281	505869,15	2247991,04	н297	505966,29	2247961,25	:351(183) (площадь 846 кв.м.)		
н278	505886,75	2247981,52	н300	505948,7	2247970,76	н316	505898,74	2248092,17
н276	505868,43	2247945,95	н299	505969,28	2248010,74	н313	505917	2248083,95
н279	505850,83	2247955,47	:351(173) (площадь 914 кв.м.)			н312	505897,48	2248046,04
н281	505869,15	2247991,04	н301	505990,05	2248051,06	н315	505879,53	2248054,86
:351(163) (площадь 1 110 кв.м.)			н298	506008,31	2248042,83	н316	505898,74	2248092,17
н282	505832	2247965,65	н296	505987,23	2248001,91	:351(184) (площадь 814 кв.м.)		
н283	505819,24	2247972,55	н299	505969,28	2248010,74	н315	505879,53	2248054,86
н284	505815,3	2247929,22	н301	505990,05	2248051,06	н314	505860,71	2248018,34
н280	505832,52	2247919,9	:351(174) (площадь 892 кв.м.)			н317	505843,12	2248027,85
н279	505850,83	2247955,47	н302	505951,33	2248019,56	н318	505861,57	2248063,69
н282	505832	2247965,65	н299	505969,28	2248010,74	н315	505879,53	2248054,86
:351(164) (площадь 856 кв.м.)			н300	505948,7	2247970,76	:351(185) (площадь 833 кв.м.)		
н282	505832	2247965,65	н303	505931,1	2247980,28	н319	505880,48	2248100,39
н279	505850,83	2247955,47	н302	505951,33	2248019,56	н316	505898,74	2248092,17
н281	505869,15	2247991,04	:351(175) (площадь 900 кв.м.)			н315	505879,53	2248054,86
н285	505850,32	2248001,22	н304	505971,79	2248059,28	н318	505861,57	2248063,69

Взам. инв. №

Подпись и дата

Инв. № подл.

Изм.	Колуч.	Лист	№ док	Подп.	Дата	Заказчик: Управление архитектуры и градостроительства администрации города Ульяновска	Лист
							88

Имя точки	X, м	Y, м	Имя точки	X, м	Y, м	Имя точки	X, м	Y, м
н319	505880,48	2248100,39	н336	506295,8	2248010,9	н354	506190,22	2248067,99
:351(186) (площадь 858 кв.м.)			н334	506277,48	2247975,33	:351(207) (площадь 809 кв.м.)		
н320	505860,37	2248109,45	н337	506259,89	2247984,84	н355	506154,12	2248042,03
н319	505880,48	2248100,39	н339	506278,2	2248020,42	н352	506171,91	2248032,42
н318	505861,57	2248063,69	:351(197) (площадь 800 кв.м.)			н353	506153,59	2247996,85
н321	505843,72	2248072,47	н340	506242,29	2247994,36	н356	506135,81	2248006,46
н320	505860,37	2248109,45	н337	506259,89	2247984,84	н355	506154,12	2248042,03
:351(187) (площадь 1 131 кв.м.)			н338	506241,57	2247949,28	:351(208) (площадь 809 кв.м.)		
н322	506357,44	2247932,09	н341	506223,97	2247958,79	н357	506172,44	2248077,6
н323	506345,01	2247893,35	н340	506242,29	2247994,36	н354	506190,22	2248067,99
н324	506318,94	2247907,44	:351(198) (площадь 800 кв.м.)			н352	506171,91	2248032,42
н325	506333,77	2247944,9	н342	506260,61	2248029,93	н355	506154,12	2248042,03
н322	506357,44	2247932,09	н339	506278,2	2248020,42	н357	506172,44	2248077,6
:351(188) (площадь 1 023 кв.м.)			н337	506259,89	2247984,84	:351(209) (площадь 800 кв.м.)		
н326	506369,92	2247970,83	н340	506242,29	2247994,36	н358	506136,53	2248051,55
н322	506357,44	2247932,09	н342	506260,61	2248029,93	н355	506154,12	2248042,03
н325	506333,77	2247944,9	:351(199) (площадь 800 кв.м.)			н356	506135,81	2248006,46
н327	506348,59	2247982,36	н343	506224,69	2248003,87	н359	506118,21	2248015,98
н326	506369,92	2247970,83	н340	506242,29	2247994,36	н358	506136,53	2248051,55
:351(189) (площадь 1 038 кв.м.)			н341	506223,97	2247958,79	:351(210) (площадь 800 кв.м.)		
н325	506333,77	2247944,9	н344	506206,38	2247968,3	н360	506154,85	2248087,11
н324	506318,94	2247907,44	н343	506224,69	2248003,87	н357	506172,44	2248077,6
н328	506294,36	2247920,73	:351(200) (площадь 800 кв.м.)			н355	506154,12	2248042,03
н329	506312,68	2247956,3	н345	506243,01	2248039,44	н358	506136,53	2248051,55
н325	506333,77	2247944,9	н342	506260,61	2248029,93	н360	506154,85	2248087,11
:351(190) (площадь 880 кв.м.)			н340	506242,29	2247994,36	:351(211) (площадь 800 кв.м.)		
н330	506330,99	2247991,88	н343	506224,69	2248003,87	н361	506118,93	2248061,06
н327	506348,59	2247982,36	н345	506243,01	2248039,44	н358	506136,53	2248051,55
н325	506333,77	2247944,9	:351(201) (площадь 800 кв.м.)			н359	506118,21	2248015,98
н329	506312,68	2247956,3	н346	506207,1	2248013,39	н362	506100,61	2248025,49
н330	506330,99	2247991,88	н343	506224,69	2248003,87	н361	506118,93	2248061,06
:351(191) (площадь 800 кв.м.)			н344	506206,38	2247968,3	:351(212) (площадь 800 кв.м.)		
н331	506295,08	2247965,82	н347	506188,78	2247977,82	н363	506137,25	2248096,63
н329	506312,68	2247956,3	н346	506207,1	2248013,39	н360	506154,85	2248087,11
н328	506294,36	2247920,73	:351(202) (площадь 800 кв.м.)			н358	506136,53	2248051,55
н332	506276,76	2247930,25	н348	506225,42	2248048,96	н361	506118,93	2248061,06
н331	506295,08	2247965,82	н345	506243,01	2248039,44	н363	506137,25	2248096,63
:351(192) (площадь 800 кв.м.)			н343	506224,69	2248003,87	:351(213) (площадь 801 кв.м.)		
н333	506313,4	2248001,39	н346	506207,1	2248013,39	н364	506072,34	2248079,8
н330	506330,99	2247991,88	н348	506225,42	2248048,96	н365	506090,6	2248071,58
н329	506312,68	2247956,3	:351(203) (площадь 800 кв.м.)			н366	506072,26	2248035,97
н331	506295,08	2247965,82	н346	506207,1	2248013,39	н367	506054	2248044,2
н333	506313,4	2248001,39	н347	506188,78	2247977,82	н364	506072,34	2248079,8
:351(193) (площадь 800 кв.м.)			н349	506171,18	2247987,34	:351(214) (площадь 801 кв.м.)		
н334	506277,48	2247975,33	н350	506189,5	2248022,9	н368	506090,68	2248115,42
н331	506295,08	2247965,82	н346	506207,1	2248013,39	н369	506108,94	2248107,19
н332	506276,76	2247930,25	:351(204) (площадь 800 кв.м.)			н365	506090,6	2248071,58
н335	506259,17	2247939,76	н351	506207,82	2248058,47	н364	506072,34	2248079,8
н334	506277,48	2247975,33	н348	506225,42	2248048,96	н368	506090,68	2248115,42
:351(194) (площадь 800 кв.м.)			н346	506207,1	2248013,39	:351(215) (площадь 801 кв.м.)		
н336	506295,8	2248010,9	н350	506189,5	2248022,9	н364	506072,34	2248079,8
н333	506313,4	2248001,39	н351	506207,82	2248058,47	н367	506054	2248044,2
н331	506295,08	2247965,82	:351(205) (площадь 800 кв.м.)			н370	506035,74	2248052,42
н334	506277,48	2247975,33	н352	506171,91	2248032,42	н371	506054,08	2248088,03
н336	506295,8	2248010,9	н350	506189,5	2248022,9	н364	506072,34	2248079,8
:351(195) (площадь 800 кв.м.)			н349	506171,18	2247987,34	:351(216) (площадь 801 кв.м.)		
н337	506259,89	2247984,84	н353	506153,59	2247996,85	н372	506072,42	2248123,64
н334	506277,48	2247975,33	н352	506171,91	2248032,42	н368	506090,68	2248115,42
н335	506259,17	2247939,76	:351(206) (площадь 800 кв.м.)			н364	506072,34	2248079,8
н338	506241,57	2247949,28	н354	506190,22	2248067,99	н371	506054,08	2248088,03
н337	506259,89	2247984,84	н351	506207,82	2248058,47	н372	506072,42	2248123,64
:351(196) (площадь 800 кв.м.)			н350	506189,5	2248022,9	:351(217) (площадь 801 кв.м.)		
н339	506278,2	2248020,42	н352	506171,91	2248032,42	н371	506054,08	2248088,03

Взам. инв. №

Подпись и дата

Инв.№ подл.

Изм.	Колуч.	Лист	№док	Подп.	Дата
------	--------	------	------	-------	------

Заказчик: Управление архитектуры и градостроительства администрации города Ульяновска

Имя точки	X, м	Y, м	Имя точки	X, м	Y, м	Имя точки	X, м	Y, м
н370	506035,74	2248052,42	н385	505962,77	2248129,14	н402	505889,8	2248205,86
н373	506017,48	2248060,64	:351(228) (площадь 801 кв.м.)			н401	505871,46	2248170,25
н374	506035,82	2248096,25	н390	505962,85	2248172,97	н403	505853,12	2248178,51
н371	506054,08	2248088,03	н387	505981,11	2248164,75	н406	505869,54	2248214,98
:351(218) (площадь 801 кв.м.)			н385	505962,77	2248129,14	н402	505889,8	2248205,86
н375	506054,16	2248131,86	н389	505944,51	2248137,36	:351(239) (площадь 913 кв.м.)		
н372	506072,42	2248123,64	н390	505962,85	2248172,97	н406	505869,54	2248214,98
н371	506054,08	2248088,03	:351(229) (площадь 801 кв.м.)			н403	505853,12	2248178,51
н374	506035,82	2248096,25	н391	505926,25	2248145,58	н404	505838,6	2248185,05
н375	506054,16	2248131,86	н389	505944,51	2248137,36	н407	505842,44	2248227,18
:351(219) (площадь 801 кв.м.)			н388	505926,17	2248101,75	н406	505869,54	2248214,98
н376	506017,56	2248104,47	н392	505907,91	2248109,98	:351(240) (площадь 800 кв.м.)		
н374	506035,82	2248096,25	н391	505926,25	2248145,58	н408	506375,14	2248038,88
н373	506017,48	2248060,64	:351(230) (площадь 801 кв.м.)			н409	506389,77	2248032,49
н377	505999,22	2248068,86	н393	505944,59	2248181,19	н410	506376,15	2247990,2
н376	506017,56	2248104,47	н390	505962,85	2248172,97	н411	506357,59	2248000,23
:351(220) (площадь 801 кв.м.)			н389	505944,51	2248137,36	н408	506375,14	2248038,88
н378	506035,9	2248140,08	н391	505926,25	2248145,58	:351(241) (площадь 1 151 кв.м.)		
н375	506054,16	2248131,86	н393	505944,59	2248181,19	н412	506401,09	2248067,65
н374	506035,82	2248096,25	:351(231) (площадь 801 кв.м.)			н409	506389,77	2248032,49
н376	506017,56	2248104,47	н391	505926,25	2248145,58	н408	506375,14	2248038,88
н378	506035,9	2248140,08	н392	505907,91	2248109,98	н413	506359,57	2248046,15
:351(221) (площадь 801 кв.м.)			н394	505889,65	2248118,2	н414	506376,53	2248080,93
н379	505999,3	2248112,69	н395	505907,99	2248153,81	н412	506401,09	2248067,65
н376	506017,56	2248104,47	н391	505926,25	2248145,58	:351(242) (площадь 802 кв.м.)		
н377	505999,22	2248068,86	:351(232) (площадь 801 кв.м.)			н415	506358,56	2248046,62
н380	505980,96	2248077,08	н396	505926,33	2248189,41	н408	506375,14	2248038,88
н379	505999,3	2248112,69	н393	505944,59	2248181,19	н411	506357,59	2248000,23
:351(222) (площадь 801 кв.м.)			н391	505926,25	2248145,58	н416	506339,97	2248009,76
н381	506017,63	2248148,3	н395	505907,99	2248153,81	н415	506358,56	2248046,62
н378	506035,9	2248140,08	н396	505926,33	2248189,41	:351(243) (площадь 806 кв.м.)		
н376	506017,56	2248104,47	:351(233) (площадь 801 кв.м.)			н417	506340,69	2248054,84
н379	505999,3	2248112,69	н397	505889,72	2248162,03	н415	506358,56	2248046,62
н381	506017,63	2248148,3	н395	505907,99	2248153,81	н416	506339,97	2248009,76
:351(223) (площадь 802 кв.м.)			н394	505889,65	2248118,2	н418	506322,37	2248019,27
н379	505999,3	2248112,69	н398	505871,39	2248126,42	н417	506340,69	2248054,84
н380	505980,96	2248077,08	н397	505889,72	2248162,03	:351(244) (площадь 800 кв.м.)		
н382	505962,69	2248085,31	:351(234) (площадь 801 кв.м.)			н417	506340,69	2248054,84
н383	505981,03	2248120,92	н399	505908,06	2248197,64	н415	506358,56	2248046,62
н379	505999,3	2248112,69	н396	505926,33	2248189,41	н413	506359,57	2248046,15
:351(224) (площадь 801 кв.м.)			н395	505907,99	2248153,81	н414	506376,53	2248080,93
н384	505999,37	2248156,53	н397	505889,72	2248162,03	н419	506359,01	2248090,4
н381	506017,63	2248148,3	н399	505908,06	2248197,64	н417	506340,69	2248054,84
н379	505999,3	2248112,69	:351(235) (площадь 801 кв.м.)			:351(245) (площадь 800 кв.м.)		
н383	505981,03	2248120,92	н397	505889,72	2248162,03	н420	506323,09	2248064,35
н384	505999,37	2248156,53	н398	505871,39	2248126,42	н417	506340,69	2248054,84
:351(225) (площадь 801 кв.м.)			н400	505853,12	2248134,65	н418	506322,37	2248019,27
н385	505962,77	2248129,14	н401	505871,46	2248170,25	н421	506304,78	2248028,78
н383	505981,03	2248120,92	н397	505889,72	2248162,03	н420	506323,09	2248064,35
н382	505962,69	2248085,31	:351(236) (площадь 801 кв.м.)			:351(246) (площадь 800 кв.м.)		
н386	505944,43	2248093,53	н402	505889,8	2248205,86	н419	506359,01	2248090,4
н385	505962,77	2248129,14	н399	505908,06	2248197,64	н417	506340,69	2248054,84
:351(226) (площадь 801 кв.м.)			н397	505889,72	2248162,03	н420	506323,09	2248064,35
н387	505981,11	2248164,75	н401	505871,46	2248170,25	н422	506341,41	2248099,92
н384	505999,37	2248156,53	н402	505889,8	2248205,86	н419	506359,01	2248090,4
н383	505981,03	2248120,92	:351(237) (площадь 1 123 кв.м.)			:351(247) (площадь 800 кв.м.)		
н385	505962,77	2248129,14	н403	505853,12	2248178,51	н420	506323,09	2248064,35
н387	505981,11	2248164,75	н404	505838,6	2248185,05	н421	506304,78	2248028,78
:351(227) (площадь 801 кв.м.)			н405	505834,76	2248142,91	н423	506287,18	2248038,3
н385	505962,77	2248129,14	н400	505853,12	2248134,65	н424	506305,5	2248073,87
н386	505944,43	2248093,53	н401	505871,46	2248170,25	н420	506323,09	2248064,35
н388	505926,17	2248101,75	н403	505853,12	2248178,51	:351(248) (площадь 800 кв.м.)		
н389	505944,51	2248137,36	:351(238) (площадь 847 кв.м.)			н425	506323,81	2248109,43

Взам. инв. №

Подпись и дата

Инв.№ подл.

Заказчик: Управление архитектуры и градостроительства администрации города Ульяновска

Лист

90

		Имя точки			X, м			Y, м				
		Имя точки			X, м			Y, м				
		Имя точки			X, м			Y, м				
		н474	505990,36	2248226,39	н486	505917,31	2248259,28	:351(300) (площадь 1 050 кв.м.)	н505	506409,43	2248176,82	
		:351(280) (площадь 801 кв.м.)			н490	505899,05	2248267,5	н507	506392,86	2248140,31		
		н476	506008,7	2248261,99	н491	505917,39	2248303,11	н509	506386,57	2248143,75		
		н473	506026,96	2248253,77	н488	505935,65	2248294,89	н511	506368,89	2248153,27		
		н471	506008,62	2248218,16	:351(291) (площадь 894 кв.м.)			н512	506387,21	2248188,84		
		н474	505990,36	2248226,39	н490	505899,05	2248267,5	н505	506409,43	2248176,82		
		н476	506008,7	2248261,99	н489	505880,71	2248231,89	:351(301) (площадь 800 кв.м.)				
		:351(281) (площадь 801 кв.м.)			н492	505861,3	2248240,62	н511	506368,89	2248153,27		
		н477	505972,1	2248234,61	н493	505877,72	2248277,1	н510	506350,57	2248117,7		
		н474	505990,36	2248226,39	н494	505880,79	2248275,72	н513	506332,97	2248127,22		
		н475	505972,02	2248190,77	н490	505899,05	2248267,5	н514	506351,29	2248162,79		
		н478	505953,76	2248199	:351(292) (площадь 801 кв.м.)			н511	506368,89	2248153,27		
		н477	505972,1	2248234,61	н495	505899,13	2248311,33	:351(302) (площадь 800 кв.м.)				
		:351(282) (площадь 801 кв.м.)			н491	505917,39	2248303,11	н515	506369,61	2248198,35		
		н479	505990,44	2248270,22	н490	505899,05	2248267,5	н512	506387,21	2248188,84		
		н476	506008,7	2248261,99	н494	505880,79	2248275,72	н511	506368,89	2248153,27		
		н474	505990,36	2248226,39	н495	505899,13	2248311,33	н514	506351,29	2248162,79		
		н477	505972,1	2248234,61	:351(293) (площадь 801 кв.м.)			н515	506369,61	2248198,35		
		н479	505990,44	2248270,22	н496	505880,86	2248319,56	:351(303) (площадь 800 кв.м.)				
		:351(283) (площадь 801 кв.м.)			н495	505899,13	2248311,33	н516	506333,7	2248172,3		
		н477	505972,1	2248234,61	н494	505880,79	2248275,72	н514	506351,29	2248162,79		
		н478	505953,76	2248199	н493	505877,72	2248277,1	н513	506332,97	2248127,22		
		н480	505935,5	2248207,22	н497	505862,53	2248283,94	н517	506315,38	2248136,73		
		н481	505953,83	2248242,83	н496	505880,86	2248319,56	н516	506333,7	2248172,3		
		н477	505972,1	2248234,61	:351(294) (площадь 1 019 кв.м.)			:351(304) (площадь 800 кв.м.)				
		:351(284) (площадь 801 кв.м.)			н493	505877,72	2248277,1	н515	506369,61	2248198,35		
		н479	505990,44	2248270,22	н492	505861,3	2248240,62	н514	506351,29	2248162,79		
		н477	505972,1	2248234,61	н498	505844,36	2248248,25	н516	506333,7	2248172,3		
		н481	505953,83	2248242,83	н499	505848,2	2248290,39	н518	506352,01	2248207,87		
		н482	505972,17	2248278,44	н497	505862,53	2248283,94	н515	506369,61	2248198,35		
		н479	505990,44	2248270,22	н493	505877,72	2248277,1	:351(305) (площадь 800 кв.м.)				
		:351(285) (площадь 801 кв.м.)			:351(295) (площадь 946 кв.м.)			н519	506316,1	2248181,82		
		н483	505935,57	2248251,05	н496	505880,86	2248319,56	н516	506333,7	2248172,3		
		н481	505953,83	2248242,83	н497	505862,53	2248283,94	н517	506315,38	2248136,73		
		н480	505935,5	2248207,22	н499	505848,2	2248290,39	н520	506297,78	2248146,25		
		н484	505917,23	2248215,44	н500	505852,04	2248332,53	н519	506316,1	2248181,82		
		н483	505935,57	2248251,05	н496	505880,86	2248319,56	:351(306) (площадь 800 кв.м.)				
		:351(286) (площадь 801 кв.м.)			:351(296) (площадь 833 кв.м.)			н521	506334,42	2248217,38		
		н485	505953,91	2248286,66	н501	506419,8	2248125,74	н518	506352,01	2248207,87		
		н482	505972,17	2248278,44	н502	506407,33	2248087,01	н516	506333,7	2248172,3		
		н481	505953,83	2248242,83	н503	506386,6	2248098,22	н519	506316,1	2248181,82		
		н483	505935,57	2248251,05	н504	506403,9	2248134,34	н521	506334,42	2248217,38		
		н485	505953,91	2248286,66	н501	506419,8	2248125,74	:351(307) (площадь 800 кв.м.)				
		:351(287) (площадь 801 кв.м.)			:351(297) (площадь 1 132 кв.м.)			н519	506316,1	2248181,82		
		н486	505917,31	2248259,28	н505	506409,43	2248176,82	н520	506297,78	2248146,25		
		н483	505935,57	2248251,05	н506	506432,28	2248164,46	н522	506280,18	2248155,76		
		н484	505917,23	2248215,44	н501	506419,8	2248125,74	н523	506298,5	2248191,33		
		н487	505898,97	2248223,66	н504	506403,9	2248134,34	н519	506316,1	2248181,82		
		н486	505917,31	2248259,28	н507	506392,86	2248140,31	:351(308) (площадь 800 кв.м.)				
		:351(288) (площадь 801 кв.м.)			н505	506409,43	2248176,82	н524	506316,82	2248226,9		
		н485	505953,91	2248286,66	:351(298) (площадь 814 кв.м.)			н521	506334,42	2248217,38		
		н483	505935,57	2248251,05	н504	506403,9	2248134,34	н519	506316,1	2248181,82		
		н486	505917,31	2248259,28	н503	506386,6	2248098,22	н523	506298,5	2248191,33		
		н488	505935,65	2248294,89	н508	506368,17	2248108,19	н524	506316,82	2248226,9		
		н485	505953,91	2248286,66	н509	506386,57	2248143,75	:351(309) (площадь 800 кв.м.)				
		:351(289) (площадь 801 кв.м.)			н507	506392,86	2248140,31	н525	506280,91	2248200,84		
		н486	505917,31	2248259,28	н504	506403,9	2248134,34	н523	506298,5	2248191,33		
		н487	505898,97	2248223,66	:351(299) (площадь 802 кв.м.)			н522	506280,18	2248155,76		
		н489	505880,71	2248231,89	н509	506386,57	2248143,75	н526	506262,59	2248165,28		
		н490	505899,05	2248267,5	н508	506368,17	2248108,19	н525	506280,91	2248200,84		
		н486	505917,31	2248259,28	н510	506350,57	2248117,7	:351(310) (площадь 800 кв.м.)				
		:351(290) (площадь 801 кв.м.)			н511	506368,89	2248153,27	н527	506299,22	2248236,42		
		н488	505935,65	2248294,89	н509	506386,57	2248143,75					
Изм.	Колуч.	Лист	№ док	Подп.	Дата	Заказчик: Управление архитектуры и градостроительства администрации города Ульяновска					Лист	
											92	

Имя точки	X, м	Y, м	Имя точки	X, м	Y, м	Имя точки	X, м	Y, м	Имя точки	X, м	Y, м																										
												н576	505963,16	2248348,3	н594	505888,79	2248425,66	н611	506352,58	2248279,16	н612	506372,37	2248317,59														
:351(342) (площадь 801 кв.м.)			н590	505908,45	2248416,8	:351(363) (площадь 895 кв.м.)			н613	506333,76	2248288,5																										
н578	505981,5	2248383,91	н588	505890,11	2248381,19	н611	506352,58	2248279,16	н610	506332,89	2248240,94																										
н575	505999,76	2248375,69	н591	505869,33	2248390,55	н614	506314,42	2248250,93	н613	506333,76	2248288,5																										
н574	505981,42	2248340,08	н594	505888,79	2248425,66	:351(364) (площадь 900 кв.м.)			н612	506372,37	2248317,59																										
н576	505963,16	2248348,3	:351(353) (площадь 1 280 кв.м.)			н611	506352,58	2248279,16	н615	506333,76	2248288,5																										
н578	505981,5	2248383,91	н595	506453,14	2248229,24	н611	506352,58	2248279,16	н615	506353,19	2248326,22																										
:351(343) (площадь 801 кв.м.)			н596	506438,51	2248183,83	н612	506372,37	2248317,59	н612	506372,37	2248317,59																										
н579	505944,9	2248356,53	н597	506412,47	2248197,91	:351(365) (площадь 880 кв.м.)			н613	506333,76	2248288,5																										
н576	505963,16	2248348,3	н598	506430,42	2248240,52	н613	506333,76	2248288,5	н614	506314,42	2248250,93																										
н577	505944,82	2248312,69	н595	506453,14	2248229,24	н614	506314,42	2248250,93	н617	506295,94	2248260,93																										
н580	505926,56	2248320,91	:351(354) (площадь 1 090 кв.м.)			н616	506314,95	2248297,84	н616	506314,95	2248297,84																										
н579	505944,9	2248356,53	н599	506467,75	2248274,64	н613	506333,76	2248288,5	:351(366) (площадь 883 кв.м.)																												
:351(344) (площадь 801 кв.м.)			н595	506453,14	2248229,24	н615	506353,19	2248326,22	н613	506333,76	2248288,5																										
н578	505981,5	2248383,91	н598	506430,42	2248240,52	н616	506314,95	2248297,84	н616	506334,02	2248334,86																										
н576	505963,16	2248348,3	н600	506448,45	2248283,33	н613	506333,76	2248288,5	н614	506314,42	2248250,93																										
н579	505944,9	2248356,53	н599	506467,75	2248274,64	н614	506314,42	2248250,93	н617	506295,94	2248260,93																										
н581	505963,24	2248392,14	:351(355) (площадь 1 172 кв.м.)			н616	506314,95	2248297,84	:351(367) (площадь 864 кв.м.)																												
н578	505981,5	2248383,91	н598	506430,42	2248240,52	н618	506334,02	2248334,86	н615	506353,19	2248326,22																										
:351(345) (площадь 801 кв.м.)			н597	506412,47	2248197,91	н613	506333,76	2248288,5	н616	506314,95	2248297,84																										
н579	505944,9	2248356,53	н601	506388,32	2248210,97	н618	506334,02	2248334,86	н616	506334,02	2248334,86																										
н580	505926,56	2248320,91	н602	506409,01	2248251,14	н615	506353,19	2248326,22	н619	506277,47	2248270,91																										
н582	505908,3	2248329,13	н598	506430,42	2248240,52	н616	506314,95	2248297,84	н620	506296,14	2248307,18																										
н583	505926,64	2248364,75	:351(356) (площадь 1 018 кв.м.)			н618	506334,02	2248334,86	н619	506277,47	2248270,91																										
н579	505944,9	2248356,53	н603	506429,89	2248291,69	н616	506314,95	2248297,84	н620	506296,14	2248307,18																										
:351(346) (площадь 801 кв.м.)			н600	506448,45	2248283,33	н618	506334,02	2248334,86	:351(368) (площадь 866 кв.м.)																												
н584	505944,97	2248400,36	н598	506430,42	2248240,52	н618	506334,02	2248334,86	н621	506314,84	2248343,49																										
н581	505963,24	2248392,14	н602	506409,01	2248251,14	н616	506314,95	2248297,84	н618	506334,02	2248334,86																										
н579	505944,9	2248356,53	н603	506429,89	2248291,69	н616	506314,95	2248297,84	н616	506314,95	2248297,84																										
н583	505926,64	2248364,75	:351(357) (площадь 941 кв.м.)			н620	506296,14	2248307,18	н619	506277,47	2248270,91																										
н584	505944,97	2248400,36	н602	506409,01	2248251,14	н616	506314,95	2248297,84	н620	506296,14	2248307,18																										
:351(347) (площадь 802 кв.м.)			н601	506388,32	2248210,97	:351(369) (площадь 849 кв.м.)			н622	506277,33	2248316,52																										
н585	505908,37	2248372,97	н604	506369,85	2248220,96	н622	506277,33	2248316,52	н620	506296,14	2248307,18																										
н583	505926,64	2248364,75	н605	506390,2	2248260,48	н619	506277,47	2248270,91	н623	506258,99	2248280,91																										
н582	505908,3	2248329,13	н602	506409,01	2248251,14	н622	506277,33	2248316,52	н622	506277,33	2248316,52																										
н586	505890,03	2248337,36	:351(358) (площадь 949 кв.м.)			:351(370) (площадь 849 кв.м.)			н621	506314,84	2248343,49																										
н585	505908,37	2248372,97	н606	506410,72	2248300,32	н620	506296,14	2248307,18	н620	506296,14	2248307,18																										
:351(348) (площадь 801 кв.м.)			н603	506429,89	2248291,69	н621	506314,84	2248343,49	н622	506277,33	2248316,52																										
н584	505944,97	2248400,36	н602	506409,01	2248251,14	:351(371) (площадь 935 кв.м.)			н624	506295,67	2248352,13																										
н583	505926,64	2248364,75	н605	506390,2	2248260,48	н622	506277,33	2248316,52	н621	506314,84	2248343,49																										
н585	505908,37	2248372,97	н606	506410,72	2248300,32	:351(372) (площадь 956 кв.м.)			н623	506258,99	2248280,91																										
н587	505926,71	2248408,58	:351(359) (площадь 926 кв.м.)			н619	506277,47	2248270,91	н625	506238	2248292,26																										
н584	505944,97	2248400,36	н605	506390,2	2248260,48	н623	506258,99	2248280,91	н626	506255,54	2248326,32																										
:351(349) (площадь 801 кв.м.)			н604	506369,85	2248220,96	н622	506277,33	2248316,52	:351(373) (площадь 801 кв.м.)																												
н588	505890,11	2248381,19	н607	506351,37	2248230,95	:351(370) (площадь 849 кв.м.)			н621	506314,84	2248343,49																										
н585	505908,37	2248372,97	н608	506371,39	2248269,82	н620	506296,14	2248307,18	н622	506277,33	2248316,52																										
н586	505890,03	2248337,36	н605	506390,2	2248260,48	н622	506277,33	2248316,52	н624	506295,67	2248352,13																										
н589	505871,77	2248345,58	:351(360) (площадь 933 кв.м.)			н622	506277,33	2248316,52	н621	506314,84	2248343,49																										
н588	505890,11	2248381,19	н609	506391,54	2248308,96	:351(371) (площадь 935 кв.м.)			н625	506238	2248292,26																										
:351(350) (площадь 801 кв.м.)			н606	506410,72	2248300,32	н622	506277,33	2248316,52	н623	506258,99	2248280,91																										
н587	505926,71	2248408,58	н605	506390,2	2248260,48	:351(372) (площадь 956 кв.м.)			н626	506255,54	2248326,32																										
н585	505908,37	2248372,97	н608	506371,39	2248269,82	н622	506277,33	2248316,52	:351(373) (площадь 801 кв.м.)																												
н588	505890,11	2248381,19	н609	506391,54	2248308,96	:351(370) (площадь 849 кв.м.)			н627	506273,88	2248361,93																										
н590	505908,45	2248416,8	:351(361) (площадь 911 кв.м.)			н624	506295,67	2248352,13	н624	506295,67	2248352,13																										
н587	505926,71	2248408,58	н608	506371,39	2248269,82	н622	506277,33	2248316,52	н626	506255,54	2248326,32																										
:351(351) (площадь 913 кв.м.)			н607	506351,37	2248230,95	:351(372) (площадь 956 кв.м.)			н627	506273,88	2248361,93																										
н591	505869,33	2248390,55	н610	506332,89	2248240,94	:351(371) (площадь 935 кв.м.)			н627	506273,88	2248361,93																										
н588	505890,11	2248381,19	н611	506352,58	2248279,16	:351(372) (площадь 956 кв.м.)			н624	506295,67	2248352,13																										
н589	505871,77	2248345,58	н608	506371,39	2248269,82	:351(370) (площадь 849 кв.м.)			н622	506277,33	2248316,52																										
н592	505853,96	2248353,6	:351(362) (площадь 916 кв.м.)			н626	506255,54	2248326,32	н627	506273,88	2248361,93																										
н593	505854,96	2248364,62	н612	506372,37	2248317,59	:351(373) (площадь 801 кв.м.)																															
н591	505869,33	2248390,55	н609	506391,54	2248308,96	:351(373) (площадь 801 кв.м.)																															
:351(352) (площадь 887 кв.м.)			н608	506371,39	2248269,82	:351(373) (площадь 801 кв.м.)																															
<table border="1"> <tr> <td>Изм.</td> <td>Колуч.</td> <td>Лист</td> <td>№ док</td> <td>Подп.</td> <td>Дата</td> <td colspan="6">Заказчик: Управление архитектуры и градостроительства администрации города Ульяновска</td> <td>Лист</td> </tr> <tr> <td></td> <td></td> <td></td> <td></td> <td></td> <td></td> <td colspan="6"></td> <td>94</td> </tr> </table>												Изм.	Колуч.	Лист	№ док	Подп.	Дата	Заказчик: Управление архитектуры и градостроительства администрации города Ульяновска						Лист													94
Изм.	Колуч.	Лист	№ док	Подп.	Дата	Заказчик: Управление архитектуры и градостроительства администрации города Ульяновска						Лист																									
												94																									

Имя точки	X, м	Y, м	Имя точки	X, м	Y, м	Имя точки	X, м	Y, м
н628	506228,15	2248338,66	н647	506118,58	2248387,99	н663	506045,61	2248464,72
н629	506209,81	2248303,05	н643	506136,84	2248379,77	н660	506063,87	2248456,49
н630	506191,55	2248311,27	:351(384) (площадь 801 кв.м.)			н659	506045,53	2248420,89
н631	506209,89	2248346,88	н645	506155,18	2248415,38	н662	506027,27	2248429,11
н628	506228,15	2248338,66	н643	506136,84	2248379,77	н663	506045,61	2248464,72
:351(374) (площадь 801 кв.м.)			н647	506118,58	2248387,99	:351(395) (площадь 801 кв.м.)		
н632	506228,23	2248382,49	н648	506136,92	2248423,6	н664	506009,01	2248437,33
н633	506246,49	2248374,27	н645	506155,18	2248415,38	н662	506027,27	2248429,11
н628	506228,15	2248338,66	:351(385) (площадь 801 кв.м.)			н661	506008,93	2248393,5
н631	506209,89	2248346,88	н647	506118,58	2248387,99	н665	505990,67	2248401,72
н632	506228,23	2248382,49	н646	506100,24	2248352,38	н664	506009,01	2248437,33
:351(375) (площадь 801 кв.м.)			н649	506081,98	2248360,61	:351(396) (площадь 801 кв.м.)		
н634	506191,63	2248355,1	н650	506100,32	2248396,22	н666	506027,35	2248472,94
н631	506209,89	2248346,88	н647	506118,58	2248387,99	н663	506045,61	2248464,72
н630	506191,55	2248311,27	:351(386) (площадь 801 кв.м.)			н662	506027,27	2248429,11
н635	506173,29	2248319,49	н651	506118,66	2248431,83	н664	506009,01	2248437,33
н634	506191,63	2248355,1	н648	506136,92	2248423,6	н666	506027,35	2248472,94
:351(376) (площадь 801 кв.м.)			н647	506118,58	2248387,99	:351(397) (площадь 801 кв.м.)		
н636	506209,97	2248390,71	н650	506100,32	2248396,22	н664	506009,01	2248437,33
н632	506228,23	2248382,49	н651	506118,66	2248431,83	н665	505990,67	2248401,72
н631	506209,89	2248346,88	:351(387) (площадь 801 кв.м.)			н667	505972,41	2248409,94
н634	506191,63	2248355,1	н652	506082,05	2248404,44	н668	505990,75	2248445,55
н636	506209,97	2248390,71	н650	506100,32	2248396,22	н664	506009,01	2248437,33
:351(377) (площадь 802 кв.м.)			н649	506081,98	2248360,61	:351(398) (площадь 801 кв.м.)		
н637	506173,36	2248363,33	н653	506063,72	2248368,83	н669	506009,09	2248481,16
н634	506191,63	2248355,1	н652	506082,05	2248404,44	н666	506027,35	2248472,94
н635	506173,29	2248319,49	:351(388) (площадь 801 кв.м.)			н664	506009,01	2248437,33
н638	506155,02	2248327,72	н654	506100,39	2248440,05	н668	505990,75	2248445,55
н637	506173,36	2248363,33	н651	506118,66	2248431,83	н669	506009,09	2248481,16
:351(378) (площадь 802 кв.м.)			н650	506100,32	2248396,22	:351(399) (площадь 801 кв.м.)		
н639	506191,7	2248398,94	н652	506082,05	2248404,44	н668	505990,75	2248445,55
н636	506209,97	2248390,71	н654	506100,39	2248440,05	н667	505972,41	2248409,94
н634	506191,63	2248355,1	:351(389) (площадь 801 кв.м.)			н670	505954,14	2248418,17
н637	506173,36	2248363,33	н652	506082,05	2248404,44	н671	505972,48	2248453,77
н639	506191,7	2248398,94	н653	506063,72	2248368,83	н668	505990,75	2248445,55
:351(379) (площадь 801 кв.м.)			н655	506045,45	2248377,05	:351(400) (площадь 801 кв.м.)		
н637	506173,36	2248363,33	н656	506063,79	2248412,66	н671	505972,48	2248453,77
н638	506155,02	2248327,72	н652	506082,05	2248404,44	н670	505954,14	2248418,17
н640	506136,76	2248335,94	:351(390) (площадь 801 кв.м.)			н672	505935,88	2248426,39
н641	506155,1	2248371,55	н657	506082,13	2248448,27	н673	505954,22	2248462
н637	506173,36	2248363,33	н654	506100,39	2248440,05	н671	505972,48	2248453,77
:351(380) (площадь 801 кв.м.)			н652	506082,05	2248404,44	:351(401) (площадь 936 кв.м.)		
н642	506173,44	2248407,16	н656	506063,79	2248412,66	н320	505860,37	2248109,45
н639	506191,7	2248398,94	н657	506082,13	2248448,27	н321	505843,72	2248072,47
н637	506173,36	2248363,33	:351(391) (площадь 801 кв.м.)			н674	505829,01	2248079,7
н641	506155,1	2248371,55	н656	506063,79	2248412,66	н675	505832,85	2248121,84
н642	506173,44	2248407,16	н655	506045,45	2248377,05	н320	505860,37	2248109,45
:351(381) (площадь 801 кв.м.)			н658	506027,19	2248385,28	:351(402) (площадь 1 128 кв.м.)		
н643	506136,84	2248379,77	н659	506045,53	2248420,89	н318	505861,57	2248063,69
н641	506155,1	2248371,55	н656	506063,79	2248412,66	н317	505843,12	2248027,85
н640	506136,76	2248335,94	:351(392) (площадь 801 кв.м.)			н676	505825,17	2248037,56
н644	506118,5	2248344,16	н660	506063,87	2248456,49	н674	505829,01	2248079,7
н643	506136,84	2248379,77	н657	506082,13	2248448,27	н321	505843,72	2248072,47
:351(382) (площадь 801 кв.м.)			н656	506063,79	2248412,66	н318	505861,57	2248063,69
н645	506155,18	2248415,38	н659	506045,53	2248420,89	:351(403) (площадь 800 кв.м.)		
н642	506173,44	2248407,16	н660	506063,87	2248456,49	н677	506193,84	2247726,01
н641	506155,1	2248371,55	:351(393) (площадь 801 кв.м.)			н678	506212,16	2247761,58
н643	506136,84	2248379,77	н659	506045,53	2248420,89	н679	506194,56	2247771,09
н645	506155,18	2248415,38	н658	506027,19	2248385,28	н680	506176,24	2247735,52
:351(383) (площадь 801 кв.м.)			н661	506008,93	2248393,5	н677	506193,84	2247726,01
н643	506136,84	2248379,77	н662	506027,27	2248429,11	:351(404) (площадь 967 кв.м.)		
н644	506118,5	2248344,16	н659	506045,53	2248420,89	н681	506278,46	2247680,29
н646	506100,24	2248352,38	:351(394) (площадь 801 кв.м.)			н682	506290,6	2247719,19

Взам. инв. №

Подпись и дата

Инв.№ подл.

Изм.	Колуч.	Лист	№док	Подп.	Дата
------	--------	------	------	-------	------

Заказчик: Управление архитектуры и градостроительства администрации города Ульяновска

Имя точки	X, м	Y, м	Имя точки	X, м	Y, м	Имя точки	X, м	Y, м
н683	506272,76	2247728,83	:351(414) (площадь 800 кв.м.)			н711	506070,65	2247792,58
н684	506253,75	2247693,64	н680	506176,24	2247735,52	н708	506088,24	2247783,07
н681	506278,46	2247680,29	н696	506158,64	2247745,03	н707	506106,56	2247818,64
:351(405) (площадь 1 280 кв.м.)			н697	506140,32	2247709,46	:351(424) (площадь 800 кв.м.)		
н681	506278,46	2247680,29	н694	506157,92	2247699,95	н708	506088,24	2247783,07
н684	506253,75	2247693,64	н680	506176,24	2247735,52	н711	506070,65	2247792,58
н685	506234,73	2247658,45	:351(415) (площадь 800 кв.м.)			н712	506052,33	2247757,01
н686	506266,32	2247641,38	н695	506176,96	2247780,6	н709	506069,93	2247747,5
н681	506278,46	2247680,29	н698	506159,36	2247790,11	н708	506088,24	2247783,07
:351(406) (площадь 962 кв.м.)			н699	506141,04	2247754,54	:351(425) (площадь 800 кв.м.)		
н683	506272,76	2247728,83	н696	506158,64	2247745,03	н710	506088,96	2247828,15
н687	506251,61	2247740,26	н695	506176,96	2247780,6	н713	506071,36	2247837,66
н688	506232,59	2247705,07	:351(416) (площадь 800 кв.м.)			н714	506053,05	2247802,09
н684	506253,75	2247693,64	н696	506158,64	2247745,03	н711	506070,65	2247792,58
н683	506272,76	2247728,83	н699	506141,04	2247754,54	н710	506088,96	2247828,15
:351(407) (площадь 962 кв.м.)			н700	506122,72	2247718,97	:351(426) (площадь 800 кв.м.)		
н684	506253,75	2247693,64	н697	506140,32	2247709,46	н711	506070,65	2247792,58
н688	506232,59	2247705,07	н696	506158,64	2247745,03	н714	506053,05	2247802,09
н689	506213,58	2247669,88	:351(417) (площадь 800 кв.м.)			н715	506034,73	2247766,52
н685	506234,73	2247658,45	н699	506141,04	2247754,54	н712	506052,33	2247757,01
н684	506253,75	2247693,64	н698	506159,36	2247790,11	н711	506070,65	2247792,58
:351(408) (площадь 978 кв.м.)			н701	506141,76	2247799,62	:351(427) (площадь 800 кв.м.)		
н687	506251,61	2247740,26	н702	506123,44	2247764,05	н713	506071,36	2247837,66
н690	506229,76	2247752,07	н699	506141,04	2247754,54	н716	506053,77	2247847,17
н691	506211,44	2247716,5	:351(418) (площадь 800 кв.м.)			н717	506035,45	2247811,6
н688	506232,59	2247705,07	н699	506141,04	2247754,54	н714	506053,05	2247802,09
н687	506251,61	2247740,26	н702	506123,44	2247764,05	н713	506071,36	2247837,66
:351(409) (площадь 946 кв.м.)			н703	506105,12	2247728,48	:351(428) (площадь 800 кв.м.)		
н688	506232,59	2247705,07	н700	506122,72	2247718,97	н714	506053,05	2247802,09
н691	506211,44	2247716,5	н699	506141,04	2247754,54	н717	506035,45	2247811,6
н692	506193,12	2247680,93	:351(419) (площадь 800 кв.м.)			н718	506017,13	2247776,03
н689	506213,58	2247669,88	н701	506141,76	2247799,62	н715	506034,73	2247766,52
н688	506232,59	2247705,07	н704	506124,16	2247809,13	н714	506053,05	2247802,09
:351(410) (площадь 800 кв.м.)			н705	506105,84	2247773,56	:351(429) (площадь 800 кв.м.)		
н690	506229,76	2247752,07	н702	506123,44	2247764,05	н716	506053,77	2247847,17
н678	506212,16	2247761,58	н701	506141,76	2247799,62	н719	506036,17	2247856,67
н677	506193,84	2247726,01	:351(420) (площадь 800 кв.м.)			н720	506017,85	2247821,11
н691	506211,44	2247716,5	н702	506123,44	2247764,05	н717	506035,45	2247811,6
н690	506229,76	2247752,07	н705	506105,84	2247773,56	н716	506053,77	2247847,17
:351(411) (площадь 800 кв.м.)			н706	506087,53	2247737,99	:351(430) (площадь 800 кв.м.)		
н691	506211,44	2247716,5	н703	506105,12	2247728,48	н717	506035,45	2247811,6
н677	506193,84	2247726,01	н702	506123,44	2247764,05	н720	506017,85	2247821,11
н693	506175,52	2247690,44	:351(421) (площадь 800 кв.м.)			н721	505999,53	2247785,54
н692	506193,12	2247680,93	н704	506124,16	2247809,13	н718	506017,13	2247776,03
н691	506211,44	2247716,5	н707	506106,56	2247818,64	н717	506035,45	2247811,6
:351(412) (площадь 800 кв.м.)			н708	506088,24	2247783,07	:351(431) (площадь 800 кв.м.)		
н677	506193,84	2247726,01	н705	506105,84	2247773,56	н719	506036,17	2247856,67
н680	506176,24	2247735,52	н704	506124,16	2247809,13	н722	506018,57	2247866,18
н694	506157,92	2247699,95	:351(422) (площадь 800 кв.м.)			н723	506000,25	2247830,62
н693	506175,52	2247690,44	н705	506105,84	2247773,56	н720	506017,85	2247821,11
н677	506193,84	2247726,01	н708	506088,24	2247783,07	н719	506036,17	2247856,67
:351(413) (площадь 800 кв.м.)			н709	506069,93	2247747,5	:351(432) (площадь 800 кв.м.)		
н679	506194,56	2247771,09	н706	506087,53	2247737,99	н723	506000,25	2247830,62
н695	506176,96	2247780,6	н705	506105,84	2247773,56	н724	505981,93	2247795,05
н696	506158,64	2247745,03	:351(423) (площадь 800 кв.м.)			н721	505999,53	2247785,54
н680	506176,24	2247735,52	н707	506106,56	2247818,64	н720	506017,85	2247821,11
н679	506194,56	2247771,09	н710	506088,96	2247828,15	н723	506000,25	2247830,62

Взам. инв. №

Подпись и дата

Инв.№ подл.

Изм.	Колуч.	Лист	№док	Подп.	Дата
------	--------	------	------	-------	------

Заказчик: Управление архитектуры и градостроительства администрации города Ульяновска

Лист

96

Имя точки	X, м	Y, м
:351(333) (площадь 4 783 кв.м.)		
н669	506009,09	2248481,16
н668	505990,75	2248445,55
н671	505972,48	2248453,77
н673	505954,22	2248462
н672	505935,88	2248426,39
730	505898,51	2248443,21
731	505937,42	2248513,43
н669	506009,09	2248481,16
:351(334) (площадь 8 856 кв.м.)		
746	506338,92	2247873,91
747	506317,78	2247806,26
748	506232,21	2247852,52
749	506200,33	2247869,76
750	506232,4	2247931,5
746	506338,92	2247873,91

Имя точки	X, м	Y, м
:351(335) (площадь 16 477 кв.м.)		
732	506248,48	2247483,56
733	506243,62	2247468,01
734	506193,99	2247325,19
735	506193,19	2247323,12
736	506176,54	2247311,38
737	506154,32	2247300,47
738	506128,53	2247291,51
739	506103,57	2247287,11
740	506079,08	2247286,22
741	506054,34	2247288,55
742	506036,88	2247292,7
743	506094,5	2247404,56
744	506137,15	2247381,5
745	506147,02	2247388,15
732	506248,48	2247483,56

Имя точки	X, м	Y, м
:351(437) (площадь 16 500 кв.м.)		
751	506091,45	2248007,71
752	506027,73	2247883,97
753	506131,85	2247827,71
754	506163,91	2247889,45
755	506195,98	2247951,19
751	506091,45	2248007,71
:351(439) (площадь 2 880 кв.м.)		
754	506163,91	2247889,45
755	506195,98	2247951,19
750	506232,4	2247931,5
749	506200,33	2247869,76
754	506163,91	2247889,45

Имя точки	X, м	Y, м
:351(438) (площадь 5 400 кв.м.)		
756	506200,15	2247790,8
748	506232,21	2247852,52
749	506200,33	2247869,76
754	506163,91	2247889,45
753	506131,85	2247827,71
756	506200,15	2247790,8
:351(436) (площадь 7 195 кв.м.)		
759	506296,66	2247738,65
747	506317,78	2247806,26
748	506232,21	2247852,52
756	506200,15	2247790,8
759	506296,66	2247738,65

Имя точки	X, м	Y, м
:ЗУ351(440) (площадь 100 кв.м.)		
760	505751,36	2247448,08
761	505750,45	2247438,12
762	505740,49	2247439,03
763	505741,4	2247448,99
760	505751,36	2247448,08

Имя точки	X, м	Y, м
:ЗУ351(441) (площадь 100 кв.м.)		
764	506278,8	2247647,96
765	506275,82	2247638,41
н686	506266,32	2247641,38
767	506269,29	2247650,93
764	506278,8	2247647,96

Взам. инв. №	
Подпись и дата	
Инв. № подл.	

Изм.	Колуч.	Лист	№ док	Подп.	Дата
------	--------	------	-------	-------	------

Заказчик: Управление архитектуры и градостроительства администрации города Ульяновска

Имя точки	X, м	Y, м
:351(442) (площадь 211 097 кв.м.)		
768	505924,56	2248552,12
769	506504,53	2248290,98
770	506483,91	2248226,93
771	506471,44	2248188,21
772	506382,54	2247912,17
773	506378,26	2247898,82
774	506390,19	2247895
775	506381,29	2247866,35
776	506369,18	2247870,23
727	506248,48	2247483,56
740	506147,02	2247388,15
739	506137,15	2247381,5
738	506094,5	2247404,56
737	506036,88	2247292,7
782	506028,28	2247294,74
783	505740,1	2247434,74
762	505740,49	2247439,03
761	505750,45	2247438,12
760	505751,36	2247448,08
763	505741,4	2247448,99
788	505761,87	2247673,44
789	505825,66	2248373,63
768	505924,56	2248552,12
н50	505813	2247556,79
н51	505782,84	2247573,1
н48	505777,35	2247512,86
н47	505771,86	2247452,66
н44	505779,83	2247448,79
н41	505797,82	2247440,05
н38	505815,82	2247431,31
н35	505833,81	2247422,57
н32	505851,81	2247413,82
н29	505869,8	2247405,08
н26	505887,8	2247396,34
н23	505905,79	2247387,6
н20	505923,79	2247378,86
н17	505941,78	2247370,12
н13	505959,77	2247361,37
н11	505977,77	2247352,63
н8	505995,76	2247343,89
н4	506013,76	2247335,15
н3	506031,75	2247326,41
н2	506054,21	2247370,01
н6	506076,9	2247414,08
н5	506059,3	2247423,6
н9	506041,71	2247433,11
н12	506024,11	2247442,62
н15	506006,52	2247452,14
н18	505988,92	2247461,65
н21	505971,33	2247471,17
н24	505953,73	2247480,68
н27	505936,14	2247490,2
н30	505918,54	2247499,72
н33	505900,95	2247509,23
н36	505883,35	2247518,75
н39	505865,75	2247528,26
н42	505848,16	2247537,78

Имя точки	X, м	Y, м
н45	505830,6	2247547,27
н50	505813	2247556,79
н84	505881,21	2247599,47
н85	505858,32	2247555,02
н83	505875,92	2247545,5
н81	505893,51	2247535,99
н79	505911,11	2247526,47
н77	505928,7	2247516,96
н75	505946,3	2247507,44
н73	505963,89	2247497,93
н71	505981,49	2247488,41
н68	505999,08	2247478,9
н67	506016,68	2247469,38
н65	506034,27	2247459,87
н63	506051,87	2247450,35
н61	506069,47	2247440,83
н58	506087,06	2247431,32
н54	506104,66	2247421,8
н53	506126,47	2247410,01
н52	506147,96	2247430,22
н56	506164,85	2247446,09
н57	506127,56	2247466,26
н59	506109,96	2247475,77
н60	506092,36	2247485,29
н62	506074,77	2247494,8
н64	506057,17	2247504,32
н66	506039,57	2247513,84
н69	506021,98	2247523,35
н70	506004,38	2247532,86
н72	505986,79	2247542,38
н74	505969,19	2247551,89
н76	505951,59	2247561,41
н78	505934	2247570,92
н80	505916,4	2247580,44
н82	505898,8	2247589,95
н84	505881,21	2247599,47
н154	505927	2247688,39
н152	505908,68	2247652,82
н153	505890,37	2247617,25
н150	505907,96	2247607,74
н146	505925,56	2247598,22
н144	505943,16	2247588,71
н141	505960,75	2247579,19
н138	505978,35	2247569,68
н135	505995,94	2247560,16
н132	506013,54	2247550,65
н129	506031,14	2247541,13
н126	506048,73	2247531,62
н123	506066,33	2247522,1
н120	506083,93	2247512,59
н117	506101,52	2247503,07
н114	506119,12	2247493,56
н110	506136,72	2247484,04
н102	506159,84	2247471,54
н103	506180,2	2247460,53
н104	506210,86	2247489,35
н107	506222,18	2247500

Имя точки	X, м	Y, м
н106	506229,87	2247524,63
н105	506208,54	2247536,16
н109	506190,95	2247545,67
н112	506173,35	2247555,19
н115	506155,76	2247564,7
н118	506138,16	2247574,21
н121	506120,56	2247583,73
н124	506102,97	2247593,24
н127	506085,37	2247602,76
н130	506067,77	2247612,27
н133	506050,18	2247621,78
н136	506032,58	2247631,3
н139	506014,98	2247640,82
н142	505997,39	2247650,33
н145	505979,79	2247659,84
н148	505962,2	2247669,36
н151	505944,6	2247678,87
н154	505927	2247688,39
н228	505972,77	2247777,26
н226	505954,47	2247741,72
н227	505936,16	2247706,17
н224	505953,76	2247696,66
н221	505971,35	2247687,14
н218	505988,95	2247677,63
н215	506006,55	2247668,11
н212	506024,14	2247658,6
н209	506041,74	2247649,08
н205	506059,34	2247639,57
н203	506076,93	2247630,06
н200	506094,53	2247620,54
н197	506112,13	2247611,02
н194	506129,72	2247601,51
н191	506147,32	2247592
н187	506164,91	2247582,49
н185	506182,51	2247572,97
н182	506200,11	2247563,45
н178	506217,32	2247554,15
н177	506235,94	2247544,08
н176	506249,37	2247537,08
н179	506260,24	2247621,93
н181	506236,76	2247634,62
н186	506219,16	2247644,13
н189	506201,56	2247653,64
н192	506183,96	2247663,15
н195	506166,37	2247672,66
н198	506148,76	2247682,17
н201	506131,17	2247691,67
н204	506113,57	2247701,19
н207	506095,97	2247710,7
н210	506078,37	2247720,2
н213	506060,77	2247729,71
н216	506043,17	2247739,23
н219	506025,58	2247748,73
н222	506007,97	2247758,24
н225	505990,37	2247767,75
н228	505972,77	2247777,26
н722	506018,57	2247866,18

Изн.№ подл.	Подпись и дата	Взам. инв. №

Изм.	Колуч.	Лист	№ док	Подп.	Дата
------	--------	------	-------	-------	------

Заказчик: Управление архитектуры и градостроительства администрации города Ульяновска

Имя точки	X, м	Y, м
н723	506000,25	2247830,62
н724	505981,93	2247795,05
н721	505999,53	2247785,54
н718	506017,13	2247776,03
н715	506034,73	2247766,52
н712	506052,33	2247757,01
н709	506069,93	2247747,5
н706	506087,53	2247737,99
н703	506105,12	2247728,48
н700	506122,72	2247718,97
н697	506140,32	2247709,46
н694	506157,92	2247699,95
н693	506175,52	2247690,44
н692	506193,12	2247680,93
н689	506213,58	2247669,88
н685	506234,73	2247658,45
н686	506266,32	2247641,38
765	506275,82	2247638,41
764	506278,8	2247647,96
767	506269,29	2247650,93
н681	506278,46	2247680,29
н682	506290,6	2247719,19
н683	506272,76	2247728,83
н687	506251,61	2247740,26
н690	506229,76	2247752,07
н678	506212,16	2247761,58
н679	506194,56	2247771,09
н695	506176,96	2247780,6
н698	506159,36	2247790,11
н701	506141,76	2247799,62
н704	506124,16	2247809,13
н707	506106,56	2247818,64
н710	506088,96	2247828,15
н713	506071,36	2247837,66
н716	506053,77	2247847,17
н719	506036,17	2247856,67
н722	506018,57	2247866,18
747	506027,73	2247883,97
748	506131,85	2247827,71
751	506200,15	2247790,8
752	506296,66	2247738,65
742	506317,78	2247806,26
741	506338,92	2247873,91
745	506232,4	2247931,5
750	506195,98	2247951,19
746	506091,45	2248007,71
747	506027,73	2247883,97
н362	506100,61	2248025,49
н359	506118,21	2248015,98
н356	506135,81	2248006,46
н353	506153,59	2247996,85
н349	506171,18	2247987,34
н347	506188,78	2247977,82
н344	506206,38	2247968,3
н341	506223,97	2247958,79
н338	506241,57	2247949,28
н335	506259,17	2247939,76
н332	506276,76	2247930,25
н328	506294,36	2247920,73
н324	506318,94	2247907,44
н323	506345,01	2247893,35

Имя точки	X, м	Y, м
н322	506357,44	2247932,09
н326	506369,92	2247970,83
н327	506348,59	2247982,36
н330	506330,99	2247991,88
н333	506313,4	2248001,39
н336	506295,8	2248010,9
н339	506278,2	2248020,42
н342	506260,61	2248029,93
н345	506243,01	2248039,44
н348	506225,42	2248048,96
н351	506207,82	2248058,47
н354	506190,22	2248067,99
н357	506172,44	2248077,6
н360	506154,85	2248087,11
н363	506137,25	2248096,63
н361	506118,93	2248061,06
н362	506100,61	2248025,49
н447	506146,41	2248114,41
н445	506164	2248104,9
н442	506181,6	2248095,38
н439	506199,2	2248085,87
н436	506216,79	2248076,36
н433	506234,39	2248066,84
н430	506251,99	2248057,33
н427	506269,58	2248047,81
н423	506287,18	2248038,3
н421	506304,78	2248028,78
н418	506322,37	2248019,27
н416	506339,97	2248009,76
н411	506357,59	2248000,23
н410	506376,15	2247990,2
н409	506389,77	2248032,49
н412	506401,09	2248067,65
н414	506376,53	2248080,93
н419	506359,01	2248090,4
н422	506341,41	2248099,92
н425	506323,81	2248109,43
н428	506306,22	2248118,95
н431	506288,62	2248128,46
н434	506271,03	2248137,98
н437	506253,43	2248147,49
н440	506235,83	2248157,01
н443	506218,24	2248166,52
н446	506200,64	2248176,04
н449	506183,04	2248185,55
н448	506164,73	2248149,98
н447	506146,41	2248114,41
н537	506192,2	2248203,34
н534	506209,8	2248193,82
н532	506227,4	2248184,31
н528	506244,99	2248174,79
н526	506262,59	2248165,28
н522	506280,18	2248155,76
н520	506297,78	2248146,25
н517	506315,38	2248136,73
н513	506332,97	2248127,22
н510	506350,57	2248117,7
н508	506368,17	2248108,19
н503	506386,6	2248098,22
н502	506407,33	2248087,01
н501	506419,8	2248125,74

Имя точки	X, м	Y, м
н506	506432,28	2248164,46
н505	506409,43	2248176,82
н512	506387,21	2248188,84
н515	506369,61	2248198,35
н518	506352,01	2248207,87
н521	506334,42	2248217,38
н524	506316,82	2248226,9
н527	506299,22	2248236,42
н530	506281,63	2248245,93
н533	506264,03	2248255,45
н536	506246,43	2248264,96
н539	506228,84	2248274,48
н538	506210,52	2248238,9
н537	506192,2	2248203,34
н625	506238	2248292,26
н623	506258,99	2248280,91
н619	506277,47	2248270,91
н617	506295,94	2248260,93
н614	506314,42	2248250,93
н610	506332,89	2248240,94
н607	506351,37	2248230,95
н604	506369,85	2248220,96
н601	506388,32	2248210,97
н597	506412,47	2248197,91
н596	506438,51	2248183,83
н595	506453,14	2248229,24
н599	506467,75	2248274,64
н600	506448,45	2248283,33
н603	506429,89	2248291,69
н606	506410,72	2248300,32
н609	506391,54	2248308,96
н612	506372,37	2248317,59
н615	506353,19	2248326,22
н618	506334,02	2248334,86
н621	506314,84	2248343,49
н624	506295,67	2248352,13
н627	506273,88	2248361,93
н626	506255,54	2248326,32
н625	506238	2248292,26
н91	505872,53	2247648,15
н90	505854,94	2247657,67
н94	505837,35	2247667,18
н98	505819,5	2247676,84
н99	505793,58	2247690,85
н96	505789,2	2247642,8
н97	505784,82	2247594,77
н93	505796,73	2247588,32
н89	505814,33	2247578,81
н88	505831,92	2247569,29
н87	505852,23	2247608,72
н91	505872,53	2247648,15
н159	505918,33	2247737,08
н160	505900,74	2247746,59
н163	505883,14	2247756,11
н166	505865,54	2247765,62
н169	505846,84	2247775,73
н173	505829,03	2247785,37
н174	505803,45	2247799,2
н170	505799,5	2247755,85
н171	505795,55	2247712,52

Изм.	Колуч.	Лист	№ док	Подп.	Дата	Инв. № подл.	Подпись и дата	Взам. инв. №

Заказчик: Управление архитектуры и градостроительства администрации города Ульяновска

Имя точки	X, м	Y, м
н167	505810,2	2247704,6
н164	505828,91	2247694,48
н162	505846,5	2247684,97
н158	505864,1	2247675,46
н157	505881,7	2247665,94
н156	505900,02	2247701,51
н159	505918,33	2247737,08
н234	505964,13	2247826
н233	505946,53	2247835,51
н237	505928,93	2247845,03
н240	505911,34	2247854,54
н243	505893,74	2247864,06
н246	505876,15	2247873,57
н249	505858,55	2247883,09
н253	505840,4	2247892,9
н254	505813,32	2247907,55
н251	505809,37	2247864,21
н250	505805,43	2247820,87
н247	505821,91	2247811,95
н244	505839,51	2247802,44
н242	505857,11	2247792,92
н239	505874,7	2247783,41
н235	505892,3	2247773,89
н231	505909,89	2247764,38
н230	505927,49	2247754,86
н229	505945,81	2247790,43
н234	505964,13	2247826
н260	506009,92	2247914,92
н259	505992,33	2247924,43
н263	505974,73	2247933,95
н266	505957,13	2247943,46
н269	505939,54	2247952,98
н272	505921,94	2247962,49
н275	505904,34	2247972,01
н278	505886,75	2247981,52
н281	505869,15	2247991,04
н285	505850,32	2248001,22
н286	505823,19	2248015,89
н283	505819,24	2247972,55
н284	505815,3	2247929,22
н280	505832,52	2247919,9
н277	505850,11	2247910,39
н274	505867,71	2247900,87
н270	505885,3	2247891,36
н268	505902,9	2247881,84
н265	505920,5	2247872,33
н262	505938,09	2247862,81
н257	505955,69	2247853,3
н256	505973,29	2247843,78
н255	505991,6	2247879,35
н260	506009,92	2247914,92
н289	506019,08	2247932,7
н288	506041,09	2247975,43
н292	506063,09	2248018,17
н291	506044,83	2248026,39
н295	506026,57	2248034,61
н298	506008,31	2248042,83
н301	505990,05	2248051,06
н304	505971,79	2248059,28
н307	505953,52	2248067,51

Имя точки	X, м	Y, м
н310	505935,26	2248075,73
н313	505917	2248083,95
н316	505898,74	2248092,17
н319	505880,48	2248100,39
н320	505860,37	2248109,45
н675	505832,85	2248121,84
н674	505829,01	2248079,7
н676	505825,17	2248037,56
н317	505843,12	2248027,85
н314	505860,71	2248018,34
н311	505878,31	2248008,82
н309	505895,91	2247999,31
н306	505913,5	2247989,79
н303	505931,1	2247980,28
н300	505948,7	2247970,76
н297	505966,29	2247961,25
н293	505983,89	2247951,73
н290	506001,48	2247942,22
н289	506019,08	2247932,7
н366	506072,26	2248035,97
н365	506090,6	2248071,58
н369	506108,94	2248107,19
н368	506090,68	2248115,42
н372	506072,42	2248123,64
н375	506054,16	2248131,86
н378	506035,9	2248140,08
н381	506017,63	2248148,3
н384	505999,37	2248156,53
н387	505981,11	2248164,75
н390	505962,85	2248172,97
н393	505944,59	2248181,19
н396	505926,33	2248189,41
н399	505908,06	2248197,64
н402	505889,8	2248205,86
н406	505869,54	2248214,98
н407	505842,44	2248227,18
н404	505838,6	2248185,05
н405	505834,76	2248142,91
н400	505853,12	2248134,65
н398	505871,39	2248126,42
н394	505889,65	2248118,2
н392	505907,91	2248109,98
н388	505926,17	2248101,75
н386	505944,43	2248093,53
н382	505962,69	2248085,31
н380	505980,96	2248077,08
н377	505999,22	2248068,86
н373	506017,48	2248060,64
н370	506035,74	2248052,42
н367	506054	2248044,2
н366	506072,26	2248035,97
н451	506118,11	2248125
н450	506136,45	2248160,61
н455	506154,79	2248196,21
н454	506136,53	2248204,44
н458	506118,27	2248212,66
н461	506100,01	2248220,88
н464	506081,75	2248229,1
н467	506063,48	2248237,33
н470	506045,22	2248245,55
н473	506026,96	2248253,77

Имя точки	X, м	Y, м
н476	506008,7	2248261,99
н479	505990,44	2248270,22
н482	505972,17	2248278,44
н485	505953,91	2248286,66
н488	505935,65	2248294,89
н491	505917,39	2248303,11
н495	505899,13	2248311,33
н496	505880,86	2248319,56
н500	505852,04	2248332,53
н499	505848,2	2248290,39
н498	505844,36	2248248,25
н492	505861,3	2248240,62
н489	505880,71	2248231,89
н487	505898,97	2248223,66
н484	505917,23	2248215,44
н480	505935,5	2248207,22
н478	505953,76	2248199
н475	505972,02	2248190,77
н472	505990,28	2248182,55
н469	506008,54	2248174,33
н466	506026,8	2248166,11
н463	506045,07	2248157,89
н460	506063,33	2248149,66
н457	506081,59	2248141,44
н452	506099,85	2248133,22
н451	506118,11	2248125
н542	506163,96	2248214,02
н541	506182,3	2248249,63
н545	506200,64	2248285,24
н544	506182,38	2248293,47
н548	506164,12	2248301,69
н551	506145,86	2248309,91
н554	506127,59	2248318,14
н557	506109,33	2248326,36
н560	506091,07	2248334,58
н563	506072,81	2248342,8
н566	506054,55	2248351,02
н569	506036,28	2248359,25
н572	506018,02	2248367,47
н575	505999,76	2248375,69
н578	505981,5	2248383,91
н581	505963,24	2248392,14
н584	505944,97	2248400,36
н587	505926,71	2248408,58
н590	505908,45	2248416,8
н594	505888,79	2248425,66
н591	505869,33	2248390,55
н593	505854,96	2248364,62
н592	505853,96	2248353,6
н589	505871,77	2248345,58
н586	505890,03	2248337,36
н582	505908,3	2248329,13
н580	505926,56	2248320,91
н577	505944,82	2248312,69
н573	505963,08	2248304,47
н570	505981,34	2248296,25
н567	505999,61	2248288,02
н565	506017,87	2248279,8
н562	506036,13	2248271,58
н559	506054,39	2248263,36
н556	506072,65	2248255,13
н553	506090,91	2248246,91

Взам. инв. №
Подпись и дата
Инв. № подл.

Изм.	Колуч.	Лист	№ док	Подп.	Дата
------	--------	------	-------	-------	------

Заказчик: Управление архитектуры и градостроительства администрации города Ульяновска

Имя точки	X, м	Y, м
н549	506109,18	2248238,69
н547	506127,44	2248230,46
н543	506145,7	2248222,24
н542	506163,96	2248214,02
н629	506209,81	2248303,05
н628	506228,15	2248338,66
н633	506246,49	2248374,27
н632	506228,23	2248382,49
н636	506209,97	2248390,71
н639	506191,7	2248398,94
н642	506173,44	2248407,16
н645	506155,18	2248415,38

Имя точки	X, м	Y, м
н648	506136,92	2248423,6
н651	506118,66	2248431,83
н654	506100,39	2248440,05
н657	506082,13	2248448,27
н660	506063,87	2248456,49
н663	506045,61	2248464,72
н666	506027,35	2248472,94
н669	506009,09	2248481,16
726	505937,42	2248513,43
725	505898,51	2248443,21
н672	505935,88	2248426,39
н670	505954,14	2248418,17
н667	505972,41	2248409,94

Имя точки	X, м	Y, м
н665	505990,67	2248401,72
н661	506008,93	2248393,5
н658	506027,19	2248385,28
н655	506045,45	2248377,05
н653	506063,72	2248368,83
н649	506081,98	2248360,61
н646	506100,24	2248352,38
н644	506118,5	2248344,16
н640	506136,76	2248335,94
н638	506155,02	2248327,72
н635	506173,29	2248319,49
н630	506191,55	2248311,27
н629	506209,81	2248303,05

Имя точки	X, м	Y, м
:351 (остаток 1) (площадь 7 644 кв.м.)		
790	506369,18	2247870,23
775	506381,29	2247866,35
793	506249,58	2247442,11
794	506219,43	2247346,48
795	506199,06	2247327,26
735	506193,19	2247323,12
734	506193,99	2247325,19
733	506243,62	2247468,01
732	506248,48	2247483,56

Имя точки	X, м	Y, м
790	506369,18	2247870,23
:351(остаток 2) (площадь 4 270 кв.м.)		
769	506504,53	2248290,98
797	506512,07	2248287,59
774	506390,19	2247895
773	506378,26	2247898,82
772	506382,54	2247912,17
771	506471,44	2248188,21
770	506483,91	2248226,93
769	506504,53	2248290,98

Изм.	Колуч.	Лист	№доку	Подп.	Дата
Индв.№ подл.	Подпись и дата	Взам. инв. №			

Заказчик: Управление архитектуры и градостроительства администрации города Ульяновска

ПРИЛОЖЕНИЯ

Инв.№ подл.	Подпись и дата	Взам. инв. №

Изм.	Колуч.	Лист	№док	Подп.	Дата

Заказчик: Управление архитектуры и градостроительства администрации города Ульяновска



Ассоциация
 «Саморегулируемая организация Некоммерческое партнерство инженеров-изыскателей "ГЕОБАЛТ"» (Ассоциация СРО "ГЕОБАЛТ")
 188669, Ленинградская обл., Всеволожский р-н,
 г. Мурино, ул. Центральная, д. 46
 +7 (812) 242-72-38, +7 (911) 799-90-07
 geobalт@mail.ru
 www.geobalтt.pф
 ОГРН 1125300000473 ИНН 5321800632 КПП 470301001
 № в государственном реестре: СРО-И-038-25122012

ВЫПИСКА ИЗ РЕЕСТРА ЧЛЕНОВ САМОРЕГУЛИРУЕМОЙ ОРГАНИЗАЦИИ

16 ноября 2022 г.

ВРГБ-6452128335/11

Ассоциация «Саморегулируемая организация Некоммерческое партнерство инженеров-изыскателей «ГЕОБАЛТ» (Ассоциация СРО «ГЕОБАЛТ»)
(полное и сокращенное наименование саморегулируемой организации)

Саморегулируемая организация, основанная на членстве лиц,
 выполняющих инженерные изыскания
(вид саморегулируемой организации)

188678, Ленинградская область, М.Р-Н ВСЕВОЛОЖСКИЙ, Г.П. МУРИНСКОЕ, Г.
 МУРИНО, ПР-Д СКАНДИНАВСКИЙ, Д. 8, К. 1, ПОМ. 59-Н, КОМ. 7.8,
 www.geobalтt.pф, geobalтt@mail.ru

(адрес места нахождения саморегулируемой организации, адрес официального сайта в информационно-телекоммуникационной сети «Интернет», адрес электронной почты)

СРО-И-038-25122012

(регистрационный номер записи в государственном реестре саморегулируемых организаций)

Выдана Обществу с ограниченной ответственностью «СТАТУС»

(фамилия, имя, (в случае, если имеется) отчество заявителя - физического лица или полное наименование заявителя - юридического лица)

Наименование	Сведения
1. Сведения о члене саморегулируемой организации:	
1.1. Полное и (в случае, если имеется) сокращенное наименование юридического лица или фамилия, имя, (в случае, если имеется) отчество индивидуального предпринимателя	Общество с ограниченной ответственностью «СТАТУС»
1.2. Идентификационный номер налогоплательщика (ИНН)	6452128335
1.3. Основной государственный регистрационный номер (ОГРН) или основной государственный регистрационный номер индивидуального предпринимателя (ОГРНИП)	1176451013881
1.4. Адрес места нахождения юридического лица	410005, Саратовская обл., г. Саратов, ул. им.Зарубина В.С., д.180/184, корп.2, кв.5
1.5. Место фактического осуществления деятельности <i>(только для индивидуального предпринимателя)</i>	—
2. Сведения о членстве индивидуального предпринимателя или юридического лица в саморегулируемой организации:	
2.1. Регистрационный номер члена в реестре членов	ГБ-6452128335

Взам. инв. №	
Подпись и дата	
Инв. № подл.	

Изм.	Колуч.	Лист	№ док	Подп.	Дата

Заказчик: Управление архитектуры и градостроительства администрации города Ульяновска

Наименование		Сведения
саморегулируемой организации		
2.2. Дата регистрации юридического лица или индивидуального предпринимателя в реестре членов саморегулируемой организации		22.10.2019
2.3. Дата и номер решения о приеме в члены саморегулируемой организации		21.10.2019, б/н
2.4. Дата вступления в силу решения о приеме в члены саморегулируемой организации		22.10.2019
2.5. Дата прекращения членства в саморегулируемой организации		—
2.6. Основания прекращения членства в саморегулируемой организации		—
3. Сведения о наличии у члена саморегулируемой организации права выполнения работ:		
3.1. Дата, с которой член саморегулируемой организации имеет право выполнять инженерные изыскания по договору подряда на выполнение инженерных изысканий:		
в отношении объектов капитального строительства (кроме особо опасных, технически сложных и уникальных объектов, объектов использования атомной энергии)	в отношении особо опасных, технически сложных и уникальных объектов капитального строительства (кроме объектов использования атомной энергии)	В отношении объектов использования атомной энергии
22.10.2019	—	—
3.2. Сведения об уровне ответственности члена саморегулируемой организации по обязательствам по договору подряда на выполнение инженерных изысканий и стоимости работ по одному договору, в соответствии с которым указанным членом внесен взнос в компенсационный фонд возмещения вреда:		
а) первый	✓	до 25 (двадцати пяти) миллионов руб.
б) второй		до 50 (пятидесяти) миллионов руб.
в) третий		до 300 (трехсот) миллионов руб.
г) четвертый		300 (триста) миллионов руб. и более
3.3. Сведения об уровне ответственности члена саморегулируемой организации по обязательствам по договору подряда на выполнение инженерных изысканий, заключенным с использованием конкурентных способов заключения договоров, и предельному размеру обязательств по таким договорам, в соответствии с которым указанным членом внесен взнос в компенсационный фонд обеспечения договорных обязательств:		
а) первый	✓	до 25 (двадцати пяти) миллионов руб.
б) второй		до 50 (пятидесяти) миллионов руб.
в) третий		до 300 (трехсот) миллионов руб.
г) четвертый		300 (триста) миллионов руб. и более
4. Сведения о приостановлении права выполнять инженерные изыскания:		
4.1. Дата, с которой приостановлено право выполнения работ		—
4.2. Срок, на который приостановлено право выполнения работ		—

Директор
Ассоциации СРО «ГЕОБАЛТ»



С.Г. Черных

С.Г. Черных

Взам. инв. №

Подпись и дата

Инв. № подл.

Изм.	Колуч.	Лист	№ док.	Подп.	Дата
------	--------	------	--------	-------	------

Заказчик: Управление архитектуры и градостроительства администрации города Ульяновска

Лист

113



АССОЦИАЦИЯ САМОРЕГУЛИРУЕМЫХ ОРГАНИЗАЦИЙ ОБЩЕРОССИЙСКАЯ НЕГОСУДАРСТВЕННАЯ НЕКОММЕРЧЕСКАЯ ОРГАНИЗАЦИЯ – ОБЩЕРОССИЙСКОЕ МЕЖОТРАСЛЕВОЕ ОБЪЕДИНЕНИЕ РАБОТОДАТЕЛЕЙ «НАЦИОНАЛЬНОЕ ОБЪЕДИНЕНИЕ САМОРЕГУЛИРУЕМЫХ ОРГАНИЗАЦИЙ, ОСНОВАННЫХ НА ЧЛЕНСТВЕ ЛИЦ, ВЫПОЛНЯЮЩИХ ИНЖЕНЕРНЫЕ ИЗЫСКАНИЯ, И САМОРЕГУЛИРУЕМЫХ ОРГАНИЗАЦИЙ, ОСНОВАННЫХ НА ЧЛЕНСТВЕ ЛИЦ, ОСУЩЕСТВЛЯЮЩИХ ПОДГОТОВКУ ПРОЕКТНОЙ ДОКУМЕНТАЦИИ»

ВЫПИСКА

из единого реестра сведений о членах саморегулируемых организаций в области инженерных изысканий и в области архитектурно-строительного проектирования и их обязательствах



6452128335-20221003-0822
(регистрационный номер выписки)

03.10.2022
(дата формирования выписки)

Настоящая выписка содержит сведения о юридическом лице (индивидуальном предпринимателе)

Общество с ограниченной ответственностью "Статус"

(полное наименование юридического лица/ФИО индивидуального предпринимателя)

1176451013881

(основной государственный регистрационный номер)

№ п/п	Наименование	Сведения
		С 25.05.2018 является членом СРО Ассоциация архитекторов и проектировщиков Поволжья (СРО-П-197-21022018)

Взам. инв. №	
Подпись и дата	
Инв. № подл.	

Изм.	Колуч.	Лист	№ док	Подп.	Дата	Заказчик: Управление архитектуры и градостроительства администрации города Ульяновска	Лист
							114

1	Сведения о члене саморегулируемой организации: идентификационный номер налогоплательщика, полное и сокращенное наименование юридического лица, адрес места нахождения, фамилия, имя, отчество индивидуального предпринимателя, место фактического осуществления деятельности, единый регистрационный номер члена саморегулируемой организации и дата его регистрации в реестре	6452128335, Общество с ограниченной ответственностью "Статус", ООО "Статус", 410005, РФ, Саратовская область, г. Саратов, ул. им Зарубина В.С., д. 180/184, корп. 2, кв. 5, П-197-006452128335-0055, 25.05.2018
2	Дата и номер решения о приеме в члены саморегулируемой организации, дата вступления в силу решения о приеме в члены саморегулируемой организации	13 от 25.05.2018г., 25.05.2018
3	Дата и номер решения об исключении из членов саморегулируемой организации, основания исключения	
4	Сведения о наличии у члена саморегулируемой организации права осуществлять подготовку проектной документации:	
	а) в отношении объектов капитального строительства (кроме особо опасных, технически сложных и уникальных объектов, объектов использования атомной энергии);	Да,
	б) в отношении особо опасных, технически сложных и уникальных объектов капитального строительства (кроме объектов использования атомной энергии);	Нет
	в) в отношении объектов использования атомной энергии	Нет

Индв.№ подл.	Подпись и дата	Взам. инв. №

Изм.	Колуч.	Лист	№док	Подп.	Дата

Заказчик: Управление архитектуры и градостроительства администрации города Ульяновска

5	Сведения об уровне ответственности члена саморегулируемой организации по обязательствам по договору подряда на подготовку проектной документации, в соответствии с которым указанным членом внесен взнос в компенсационный фонд возмещения вреда	Первый уровень ответственности (не превышает двадцать пять миллионов рублей)
6	Сведения о приостановлении права осуществлять подготовку проектной документации объектов капитального строительства	
7	Дата, с которой член саморегулируемой организации имеет право осуществлять подготовку проектной документации по договорам подряда, заключаемым с использованием конкурентных способов заключения договоров, в соответствии с которым указанным членом внесен взнос в компенсационный фонд обеспечения договорных обязательств	Нет
	Дата уплаты дополнительного взноса	Нет
8	Сведения об уровне ответственности члена саморегулируемой организации по обязательствам по договорам подряда на подготовку проектной документации, заключаемым с использованием конкурентных способов заключения договоров, в соответствии с которым указанным членом внесен взнос в компенсационный фонд обеспечения договорных обязательств	Нет

Взам. инв. №	
Подпись и дата	
Инв. № подл.	

Изм.	Колуч.	Лист	№ док	Подп.	Дата

Заказчик: Управление архитектуры и градостроительства администрации города Ульяновска

9	Сведения о приостановлении права осуществлять подготовку проектной документации по договорам подряда, заключаемым с использованием конкурентных способов заключения договоров	
10	Фактический совокупный размер обязательств по договорам подряда на подготовку проектной документации, заключаемым с использованием конкурентных способов заключения договоров (руб.)	Нет



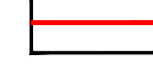


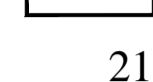

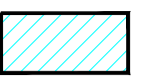


Руководитель Аппарата



А.О. Кожуховский

Инв.№ подл.	Подпись и дата	Взам. инв. №						Заказчик: Управление архитектуры и градостроительства администрации города Ульяновска	Лист
			Изм.	Колуч.	Лист	№док	Подп.		Дата

Условные обозначения:

-  - территория, в отношении которой осуществляется разработка проекта планировки территории
-  - границы земельных участков учтенных в ЕГРН
-  - существующие красные линии, установленные Постановлением мэрии г. Ульяновска № 3242 от 29.06.2010 о утверждении проекта планировки территории Ленинского района муниципального образования «Город Ульяновск» (за исключением территории центральной части г. Ульяновска, площадью 1500 га)
-  - устанавливаемые красные линии совпадают с границами планируемых элементов планировочной структуры, границами образуемых земельных участков
-  - отменяемые красные линии
-  - отступ от красных линий
-  21 - поворотная координатная точка образуемого земельного участка
-  - земельный участок с сохранением исходного в измененных границах
-  351 (1) - земельный участок образован разделом с сохранением исходного в измененных границах
-  351 (4) - земельный участок общего пользования (дорожно-уличная) сеть



Примечания: Границы публичных сервитуд не устанавливаются, координаты и поворотные точки устанавливаемых красных линий представлены в Графической части Проекта планировки территории (Основная часть Том I)

Площадь съемки 66 га
Система координат: г. Ульяновск МСК 73 зона 2
Система высот: Балтийская

Заказчик: Управление архитектуры и градостроительства администрации города Ульяновска					
Проект внесения изменений в проект планировки территории Ленинского района муниципального образования «Город Ульяновск» (за исключением территории центральной части г. Ульяновска, площадью 1500 га) и проекта межевания, применительно к территории земельного участка с кадастровым номером 73:19:070901:351, площадью 66 га, расположенного по адресу: г. Ульяновск, Ленинский район, в 1970 метрах северо-западнее улицы по Московскому шоссе вдоль тротуара А-151 в направлении					
Имя	Кол.	Лист	Число	Пароль	Дата
Директор	Нарыков А.И.				
Кад. инженер	Соловьев С.А.				
Геодезист	Кучинский В.В.				
Этадия	Лист	Листов			
ИТ	1	1			
Чертеж межевания территории с границами образуемых и изменяемых земельных участков 1 этап М:1:2000					
ООО "СТАТУС"					